



ООО "АДМ-проект"

Адрес: 350901, г. Краснодар, ул. Вологодская 11, оф. 25. ИНН/КПП 2311154920/231101001 ОГРН 1132311003186

url: adm-proekt.ru e-mail: info@adm-proekt.ru

ОАО "Банк Уралсиб" р/с 40702810847410000234 БИК 040349700 к/с 30101810400000000700

ДОКУМЕНТАЦИЯ ПО ПЛАНИРОВКЕ ТЕРРИТОРИИ

(ПРОЕКТ ПЛАНИРОВКИ И ПРОЕКТ МЕЖЕВАНИЯ ТЕРРИТОРИИ)

по объекту: «Газификация северной части Лабинского городского поселения
Лабинского района»



ООО "АДМ-проект"
Адрес: 350901, г. Краснодар, ул. Вологодская 11, оф. 25. ИНН/КПП 2311154920/231101001 ОГРН 1132311003186
url: adm-proekt.ru e-mail: info@adm-proekt.ru
ОАО "Банк Уралсиб" р/с 40702810847410000234 БИК 040349700 к/с 30101810400000000700

ДОКУМЕНТАЦИЯ ПО ПЛАНИРОВКЕ ТЕРРИТОРИИ
(ПРОЕКТ ПЛАНИРОВКИ И ПРОЕКТ МЕЖЕВАНИЯ ТЕРРИТОРИИ)
по объекту: «Газификация северной части Лабинского городского поселения
Лабинского района»

Том 1 «Проект планировки территории»

Директор ООО «АДМ-Проект» _____

М.П. Грачёв

2017

| | | |
|---------------|----------------|--------------|
| Индв. № подл. | Подпись и дата | Взам. инв. № |
| | | |

СОДЕРЖАНИЕ

Состав проекта.....2

Содержание.....3

Положение о размещении объекта капитального строительства местного
значения: «Газификация северной части Лабинского городского поселения
Лабинского района»

1. Общие положения.....4

2. Градостроительная ситуация.....5

2.1 Местоположение планируемой территории.....5

2.2 Современное использование и планировочные ограничения
планируемой территории.....5

3. Положения о характеристиках планируемого развития территории.....6

4. Положения об очередности планируемого развития территории.....7

Графические материалы

Чертеж планировки территории М 1:2000.....8

| | | | | | | | |
|------|------|------|-------|---|----|--------------------------------------|---|
| Изм. | Кол. | Лист | Недок | I | II | Том 1 «Проект планировки территории» | 3 |
| Изм. | Кол. | Лист | Недок | I | II | | 3 |
| Изм. | Кол. | Лист | Недок | I | II | | 3 |
| Изм. | Кол. | Лист | Недок | I | II | | 3 |
| Изм. | Кол. | Лист | Недок | I | II | | 3 |
| Изм. | Кол. | Лист | Недок | I | II | | 3 |
| Изм. | Кол. | Лист | Недок | I | II | | 3 |
| Изм. | Кол. | Лист | Недок | I | II | | 3 |
| Изм. | Кол. | Лист | Недок | I | II | | 3 |
| Изм. | Кол. | Лист | Недок | I | II | | 3 |
| Изм. | Кол. | Лист | Недок | I | II | | 3 |
| Изм. | Кол. | Лист | Недок | I | II | | 3 |
| Изм. | Кол. | Лист | Недок | I | II | | 3 |
| Изм. | Кол. | Лист | Недок | I | II | | 3 |
| Изм. | Кол. | Лист | Недок | I | II | | 3 |
| Изм. | Кол. | Лист | Недок | I | II | | 3 |
| Изм. | Кол. | Лист | Недок | I | II | | 3 |
| Изм. | Кол. | Лист | Недок | I | II | | 3 |
| Изм. | Кол. | Лист | Недок | I | II | | 3 |
| Изм. | Кол. | Лист | Недок | I | II | | 3 |
| Изм. | Кол. | Лист | Недок | I | II | | 3 |
| Изм. | Кол. | Лист | Недок | I | II | | 3 |
| Изм. | Кол. | Лист | Недок | I | II | | 3 |
| Изм. | Кол. | Лист | Недок | I | II | | 3 |
| Изм. | Кол. | Лист | Недок | I | II | | 3 |
| Изм. | Кол. | Лист | Недок | I | II | | 3 |
| Изм. | Кол. | Лист | Недок | I | II | | 3 |
| Изм. | Кол. | Лист | Недок | I | II | | 3 |
| Изм. | Кол. | Лист | Недок | I | II | | 3 |
| Изм. | Кол. | Лист | Недок | I | II | | 3 |
| Изм. | Кол. | Лист | Недок | I | II | | 3 |
| Изм. | Кол. | Лист | Недок | I | II | | 3 |
| Изм. | Кол. | Лист | Недок | I | II | | 3 |
| Изм. | Кол. | Лист | Недок | I | II | | 3 |
| Изм. | Кол. | Лист | Недок | I | II | | 3 |
| Изм. | Кол. | Лист | Недок | I | II | | 3 |
| Изм. | Кол. | Лист | Недок | I | II | | 3 |
| Изм. | Кол. | Лист | Недок | I | II | | 3 |
| Изм. | Кол. | Лист | Недок | I | II | | 3 |
| Изм. | Кол. | Лист | Недок | I | II | | 3 |
| Изм. | Кол. | Лист | Недок | I | II | | 3 |
| Изм. | Кол. | Лист | Недок | I | II | | 3 |
| Изм. | Кол. | Лист | Недок | I | II | | 3 |
| Изм. | Кол. | Лист | Недок | I | II | | 3 |
| Изм. | Кол. | Лист | Недок | I | II | | 3 |
| Изм. | Кол. | Лист | Недок | I | II | | 3 |
| Изм. | Кол. | Лист | Недок | I | II | | 3 |
| Изм. | Кол. | Лист | Недок | I | II | | 3 |
| Изм. | Кол. | Лист | Недок | I | II | | 3 |
| Изм. | Кол. | Лист | Недок | I | II | | 3 |
| Изм. | Кол. | Лист | Недок | I | II | | 3 |
| Изм. | Кол. | Лист | Недок | I | II | | 3 |
| Изм. | Кол. | Лист | Недок | I | II | | 3 |
| Изм. | Кол. | Лист | Недок | I | II | | 3 |
| Изм. | Кол. | Лист | Недок | I | II | | 3 |
| Изм. | Кол. | Лист | Недок | I | II | | 3 |
| Изм. | Кол. | Лист | Недок | I | II | | 3 |
| Изм. | Кол. | Лист | Недок | I | II | | 3 |
| Изм. | Кол. | Лист | Недок | I | II | | 3 |
| Изм. | Кол. | Лист | Недок | I | II | | 3 |
| Изм. | Кол. | Лист | Недок | I | II | | 3 |
| Изм. | Кол. | Лист | Недок | I | II | | 3 |
| Изм. | Кол. | Лист | Недок | I | II | | 3 |
| Изм. | Кол. | Лист | Недок | I | II | | 3 |
| Изм. | Кол. | Лист | Недок | I | II | | 3 |
| Изм. | Кол. | Лист | Недок | I | II | | 3 |
| Изм. | Кол. | Лист | Недок | I | II | | 3 |
| Изм. | Кол. | Лист | Недок | I | II | | 3 |
| Изм. | Кол. | Лист | Недок | I | II | | 3 |
| Изм. | Кол. | Лист | Недок | I | II | | 3 |
| Изм. | Кол. | Лист | Недок | I | II | | 3 |

**Положение о размещении объекта капитального строительства
регионального значения: «Газификация северной части Лабинского городского
поселения Лабинского района»**

1. Общие положения

Проект планировки территории подготовлен в целях обеспечения устойчивого развития территории, выделения элементов планировочной структуры, установления границ земельных участков, предназначенных для размещения объекта капитального строительства регионального значения: «Газификация северной части Лабинского городского поселения Лабинского района».

Основными задачами проекта являются:

- установление границ зон планируемого размещения объекта инженерной инфраструктуры – линейного объекта местного значения;
- установление красных линий, обозначающих местоположение проектируемого линейного объекта.

Разработка проекта планировки и проекта межевания территории по объекту: «Газификация северной части Лабинского городского поселения Лабинского района» выполнена на основании постановления администрации муниципального образования Лабинский район.

В основу разработки проекта положена следующая законодательная и методическая документация:

- Градостроительный кодекс РФ от 29 декабря 2004 г. № 190-ФЗ;
- Земельный кодекс РФ от 25 октября 2001 г. № 136-ФЗ;
- Водный кодекс РФ от 03 июня 2006 г. № 74-ФЗ;
- Градостроительный кодекс Краснодарского края;
- Правила землепользования и застройки территории Лабинского городского поселения Лабинского района Краснодарского края, утвержденные Решением Совета Лабинского городского поселения Лабинского района от 26 декабря 2013 года № 246/71. Внесении изменений в Правила землепользования и застройки территории Лабинского городского поселения Лабинского района Краснодарского края, утвержденными Решением Совета Лабинского городского поселения Лабинского района от 6 июля 2017 года № 203/56;
- Схема территориального планирования Лабинского городского поселения Лабинского района Краснодарского края.

Чертежи проекта планировки территории выполнены на цифровых топографических картах в масштабе 1:2000.

| | | |
|--------------|----------------|------------|
| Интв.Неподл. | Подпись и дата | Взам.инв.№ |
|--------------|----------------|------------|

| | | | | | | | |
|------|------|------|-------|---|----|--------------------------------------|---|
| Изм. | Кол. | Лист | Недок | I | II | Том 1 «Проект планировки территории» | 4 |
| | | | | | | | |

2. Градостроительная ситуация

2.1 Местоположение планируемой территории

Местоположение объекта: Россия, Краснодарский край, г. Лабинск. Находится на территории садового товарищества "Химик-1" и проходит по улицам г. Лабинск (ул. Константинова и ул. Школьной).

Данный район относится к Региону Западно-Кубанского Краевого прогиба. Область наклонных террасированных равнин. Район развития верхнеплейстоценовых аллювиальных отложений.

В тектоническом отношении район относится к Западно-Кубанскому прогибу, Усть-Лабинский выступ.

В геоморфологическом отношении территория относится к провинции Большого Кавказа, к области наклонных аллювиальных террасированных равнин. Непосредственно участок работ располагается в пределах надпойменной правобережной террасы р. Лаба. Абсолютные отметки по устьям скважин варьируют в пределах 52,0–56,0 м.

В пределах прохождения трассы газопровода почвенный слой отсутствует, полностью замещен насыпными грунтами.

Согласно климатическому районированию район строительства относится к подрайону III-Б, для которого характерны следующие природно-климатические факторы:

Зима устанавливается обычно в начале декабря и длится около трёх месяцев. Средняя продолжительность безморозного периода 199 дней, наименьшая – 166 дней, наибольшая – 244 дня.

Первые заморозки на почве осенью отмечаются в среднем 14 октября, последние заморозки весной – 25 апреля. Средняя продолжительность безморозного периода на почве – 161 день.

Среднегодовое количество осадков 742 мм. Средние даты появления снежного покрова 29 ноября, схода снежного покрова – 17 марта. Среднее число дней со снежным покровом – 52. Процент зим с отсутствием устойчивого снежного покрова 63.

2.2 Современное использование и планировочные ограничения планируемой территории

В административном отношении участок расположен в административных границах г. Лабинска Краснодарского края. Участок изысканий расположен в районе с довольно развитой дорожной сетью. Подъезды к участку работ возможны по краевым автодорогам и автодорогам местного значения.

| | | | | | |
|--------------|----------------|------------|-------|---|----|
| Изм. | Кол. | Лист | Недок | I | II |
| Инва.Неподл. | Подпись и дата | Взам.инв.№ | | | |

Исследуемая территория относится к освоенным районам с высокой плотностью населения.

Земли, по которым прокладывается проектируемый газопровод низкого давления, относятся к землям населенного пункта и преимущественно находятся в государственной неразграниченной собственности.

Вертикальная планировка и инженерная подготовка территории линейного объекта

В рамках вертикальной планировки стоит отметить, что, согласно данным инженерно-геодезических изысканий, в рассматриваемых границах проектирования уже сложена застройка и проложены улицы и проезды и соответственно на ранних стадиях приняты решения по вертикальной планировке. Таким образом, данным проектом дополнительных мероприятий по вертикальной планировке не закладывается.

Земли, нарушенные при строительстве подводящего газопровода, подлежат восстановлению.

3. Положения о характеристиках планируемого развития территории

Трасса проектируемого газопровода определена в результате изысканий и выбрана в наиболее безопасных местах с допустимыми приближениями к существующим строениям и коммуникациям, на основе экономической целесообразности и экологической допустимости. Заглубление газопровода обеспечивает отсутствие динамических и статических воздействий машин на него.

При строительстве газопровода использован открытый (траншейный) способ и метод наклонно-направленного бурения при прокладке газопровода под автодорогой.

Участок работ представляет собой территорию застроенную частными жилыми домами. На всем протяжении трассы проложены инженерные коммуникации различного назначения. На своем пути трасса газопровода пересекает Константиновский канал, автомобильные дороги, воздушные линии электропередач 10 кВ, водопровод, подземные линии связи. При решении системы газоснабжения были учтены требования по надежности и бесперебойности газоснабжения, экономичность сооружения. В соответствии с Федеральным законом «О промышленной безопасности опасных производственных объектов» от 21.07.1997 № 116-ФЗ проектируемый газопровод относится к опасным производственным объектам.

4. Положения об очередности планируемого развития территории

Разработаны основные принципы организации территории с учетом существующих планировочных ограничений использования территории и

| | | | | | | | | | | | |
|------|------|------|-------|---|----|--------------|----------------|-------------|--------------------------------------|--|---|
| Изм. | Кол. | Лист | Недок | I | II | Взам. инв. № | Подпись и дата | Изм. №подл. | Том 1 «Проект планировки территории» | | 6 |
| | | | | | | | | | | | |

предложений по инженерно-техническому обеспечению, транспортному обслуживанию территории.

Проектная документация предусматривает:

- проектирование подземного подводящего к ШРП газопровода высокого давления ($0,3 \geq P \leq 0,6$ МПа) от существующего газопровода высокого давления Ду150 по ул. Турчанинова в районе поворота на очистные сооружения;

- проектирование шкафного газорегуляторного пункта ШРП по ул. Абрикосовая за электроподстанцией. Давление газа на вводе в ШРП составляет - 0,327-0,6 МПа. Давление газа на выходе - 0,003 МПа. Расчетная производительность ШРП принята согласно Схеме газоснабжения Г4-15165-ГСН1.1, выполненной ОАО "Краснодаргражданпроект" в 2016 году и составляет 741,0 м³/час.

- проектирование подземных распределительных газопроводов низкого давления ($0,002 \geq P \leq 0,003$ МПа) от проектируемого ШРП по территории с/п «Химик-1» согласно Схеме газоснабжения Г4-15165-ГСН1.1.

Дальнейшее подключение абонентов предусмотреть отдельным проектом. Для присоединения к распределительным газопроводам низкого давления рекомендуется применить патрубко-накладки соответствующего размерного ряда.

Проектом предусматривается прокладка подземных полиэтиленовых труб:

- ПЭ 100 ГАЗ SDR 11 Ø63x5,8, 90x8,2, 110x10,0 (в бухтах), Ø160x14,6 и Ø225x20,5 (в отрезках L=13,0 м) ГОСТ Р 50838-2009 с коэффициентом запаса прочности не менее 3,2.

Для строительства стальных газопроводов приняты трубы стальные электросварные прямошовные Ø108x4,0 и Ø219x6,0 ГОСТ 10705-91 «Сортамент», ГОСТ 10704-80 «Технические условия», изготовленные из стали марки 3 по группе В, с гарантией завода-изготовителя по герметичности с равнопрочным основному металлу трубы сварным соединением. Стальные газопроводы должны быть из стали спокойной выплавки с содержанием не более 0,25% углерода, 0,056% серы, 0,046% фосфора, соответствующим требованиям СП 62.13330.2011.

Трасса проектируемого газопровода выбрана в наиболее безопасных местах с допустимыми приближениями к существующим строениям и коммуникациям в соответствии с требованиями СП 42.13330.2011. Заглубление газопровода обеспечивает отсутствие динамических и статических воздействий машин на него.

Врезку в существующий подземный стальной газопровод высокого давления осуществить по с. 5.905-25.05 УГ23.00-03.

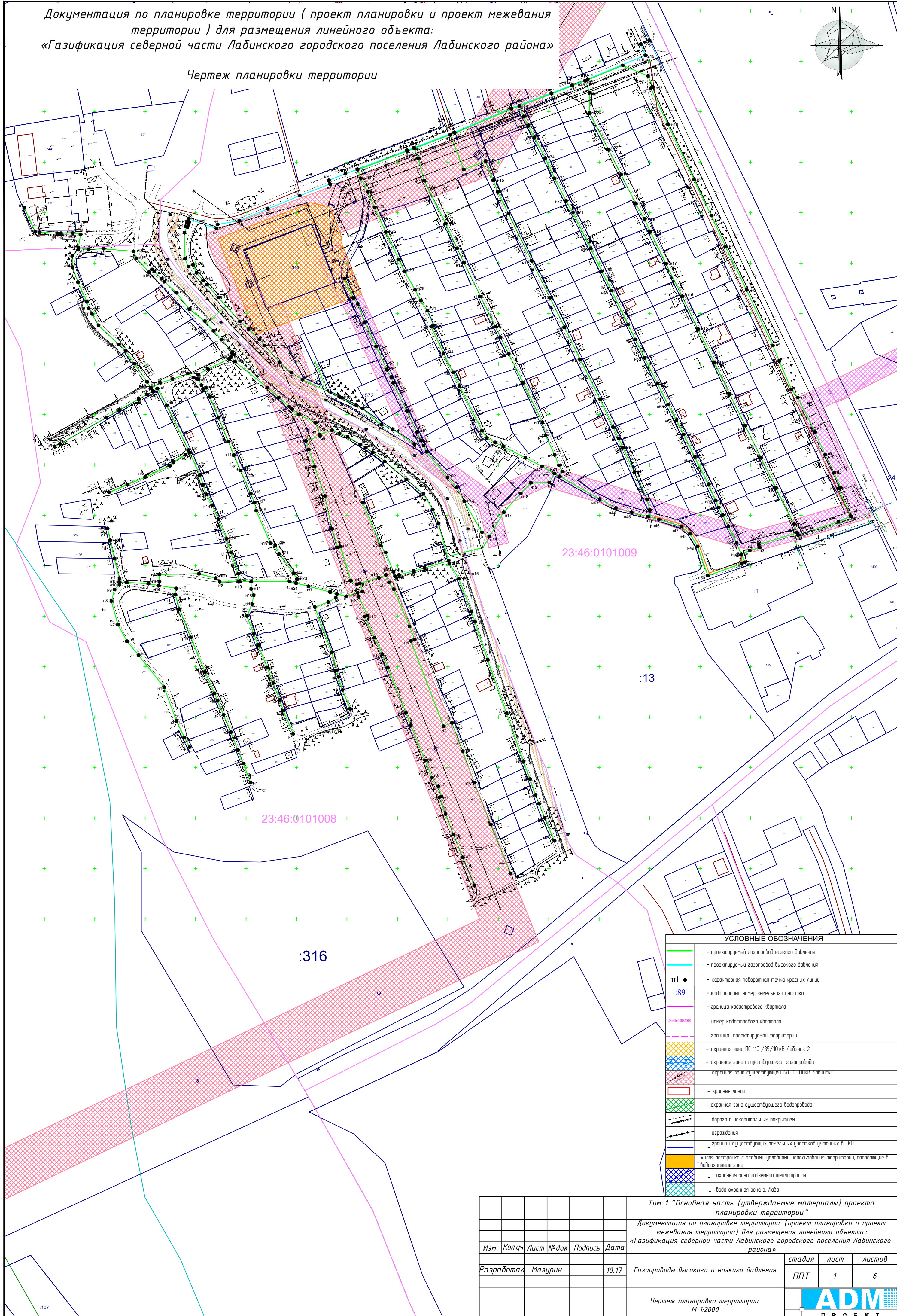
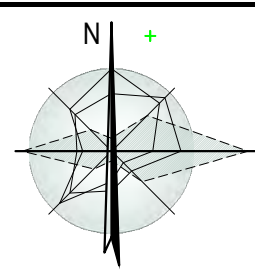
| | | | | | |
|--------------|----------------|------------|-------|---|----|
| Изм. | Кол. | Лист | Недок | I | II |
| Инва.Неподл. | Подпись и дата | Взам.инв.№ | | | |

Графические материалы

| | | | | | | | | |
|-------------|----------------|--------------|-------|---|---|--------------------------------------|--|---|
| Инв. Неодл. | Подпись и дата | Взам. инв. № | | | | | | |
| | | | | | | | | |
| Изм. | Кол. | Лист | Недок | 1 | П | Том 1 «Проект планировки территории» | | 8 |
| | | | | | | | | |

Документация по планировке территории (проект планировки и проект межевания территории) для размещения линейного объекта:
«Газификация северной части Лабинского городского поселения Лабинского района»

Чертеж планировки территории



| УСЛОВНЫЕ ОБОЗНАЧЕНИЯ | |
|----------------------|--|
| | - проектируемый газопровод низкого давления |
| | - проектируемый газопровод высокого давления |
| | - характерная поворотная точка красных линий |
| | - кадастровый номер земельного участка |
| | - граница кадастрового квартала |
| | - номер кадастрового квартала |
| | - граница проектируемой территории |
| | - охранная зона ПС 110 /35/10 кВ Лабинск 2 |
| | - охранная зона существующего газопровода |
| | - охранная зона существующего ВЛ 10-10кВ /Лабинск 1 |
| | - красные линии |
| | - охранная зона существующего водопровода |
| | - дорога с некапитальным покрытием |
| | - ограждения |
| | - границы существующих земельных участков учтенных в ГКН |
| | - жилая застройка с особыми условиями использования территории, попадающие в водоохранную зону |
| | - охранная зона подземной теплотрассы |
| | - водоохранная зона р. Лаба |

| | | | | | |
|--|---------|------|--------|---|--------|
| Том 1 "Основная часть (утверждаемые материалы) проекта планировки территории" | | | | | |
| Документация по планировке территории (проект планировки и проект межевания территории) для размещения линейного объекта: «Газификация северной части Лабинского городского поселения Лабинского района» | | | | | |
| Изм. | Колуч. | Лист | № док. | Подпись | Дата |
| Разработал | Мазурин | | | | 10.17 |
| | | | | Газопроводы высокого и низкого давления | стадия |
| | | | | | лист |
| | | | | | листов |
| | | | | ППТ | 6 |
| | | | | Чертеж планировки территории | |
| | | | | М 1:2000 | |
| | | | | | |
| | | | | ПРОЕКТ | |

**Документация по планировке территории (проект планировки и проект межевания территории) для размещения линейного объекта:
«Газификация северной части Лабинского городского поселения Лабинского района»**

**Чертеж планировки территории
(каталог координат)**

| N N точек | Координаты | |
|--------------|------------|-----------|
| | Y | X |
| n1 | 2276888.59 | 436990.96 |
| n2 | 2276891.60 | 436983.48 |
| n3 | 2276896.43 | 436976.86 |
| n4 | 2276911.99 | 436940.01 |
| n5 | 2276917.03 | 436927.01 |
| n6 | 2276913.36 | 436925.59 |
| n7 | 2276945.65 | 436841.16 |
| n8 | 2276953.95 | 436844.37 |
| n9 | 2276964.78 | 436816.39 |
| n10 | 2276976.07 | 436785.38 |
| n11 | 2276992.47 | 436743.69 |
| n12 | 2277012.14 | 436695.01 |

| N N точек | Координаты | |
|--------------|------------|-----------|
| | Y | X |
| n1 | 2276976.38 | 436682.95 |
| n2 | 2276964.67 | 436711.15 |
| n3 | 2276955.56 | 436733.88 |
| n4 | 2276947.67 | 436754.04 |
| n5 | 2276941.39 | 436770.68 |
| n6 | 2276943.70 | 436771.15 |
| n7 | 2276940.36 | 436781.51 |
| n8 | 2276934.32 | 436790.12 |
| n9 | 2276927.42 | 436807.22 |
| n10 | 2276913.26 | 436842.14 |
| n11 | 2276908.38 | 436854.31 |
| n12 | 2276890.49 | 436899.18 |
| n13 | 2276885.19 | 436912.49 |
| n14 | 2276877.39 | 436928.77 |
| n15 | 2276867.69 | 436949.77 |
| n16 | 2276870.27 | 436950.97 |
| n17 | 2276861.65 | 436969.30 |
| n18 | 2276860.51 | 436973.16 |

| N N точек | Координаты | |
|--------------|------------|-----------|
| | Y | X |
| n1 | 2276862.84 | 436982.66 |
| n2 | 2276865.23 | 436974.55 |
| n3 | 2276849.06 | 436969.79 |
| n4 | 2276833.26 | 436974.03 |
| n5 | 2276811.78 | 436979.80 |
| n6 | 2276792.93 | 436984.52 |
| n7 | 2276743.83 | 436984.17 |
| n8 | 2276723.83 | 436983.95 |
| n9 | 2276719.88 | 436987.81 |
| n10 | 2276703.32 | 436992.06 |
| n11 | 2276664.03 | 436991.65 |
| n12 | 2276664.11 | 436993.97 |
| n13 | 2276663.53 | 436990.54 |
| n14 | 2276665.53 | 436991.53 |

| N N точек | Координаты | |
|--------------|------------|-----------|
| | Y | X |
| n1 | 2276853.23 | 436858.27 |
| n2 | 2276841.57 | 436866.99 |
| n3 | 2276841.91 | 436889.84 |
| n4 | 2276839.72 | 436896.39 |
| n5 | 2276834.83 | 436914.20 |
| n6 | 2276818.06 | 436959.19 |
| n7 | 2276831.50 | 436964.15 |
| n8 | 2276838.93 | 436968.37 |
| n9 | 2276839.96 | 436972.23 |

| N N точек | Координаты | |
|--------------|------------|-----------|
| | Y | X |
| n1 | 2276796.74 | 436833.57 |
| n2 | 2276786.97 | 436856.58 |
| n3 | 2276783.23 | 436867.18 |
| n4 | 2276776.86 | 436883.90 |
| n5 | 2276770.90 | 436899.31 |
| n6 | 2276762.00 | 436921.54 |
| n7 | 2276757.66 | 436930.43 |
| n8 | 2276750.79 | 436932.36 |
| n9 | 2276756.02 | 436962.10 |
| n10 | 2276757.44 | 436970.99 |
| n11 | 2276755.00 | 436977.04 |
| n12 | 2276755.00 | 436984.29 |

| N N точек | Координаты | |
|--------------|------------|-----------|
| | Y | X |
| n1 | 2276754.55 | 436784.98 |
| n2 | 2276747.32 | 436804.10 |
| n3 | 2276741.91 | 436817.45 |
| n4 | 2276734.81 | 436835.24 |
| n5 | 2276727.67 | 436852.24 |
| n6 | 2276721.69 | 436866.67 |
| n7 | 2276718.77 | 436873.64 |
| n8 | 2276709.35 | 436884.84 |
| n9 | 2276695.16 | 436929.20 |
| n10 | 2276684.17 | 436957.11 |
| n11 | 2276679.69 | 436971.71 |
| n12 | 2276680.69 | 436977.64 |
| n13 | 2276653.33 | 436982.77 |
| n14 | 2276624.39 | 436983.65 |
| n15 | 2276624.34 | 436983.76 |

| N N точек | Координаты | |
|--------------|------------|-----------|
| | Y | X |
| n1 | 2276693.85 | 436820.39 |
| n2 | 2276688.87 | 436830.02 |
| n3 | 2276680.90 | 436846.32 |
| n4 | 2276668.81 | 436879.67 |
| n5 | 2276643.45 | 436911.34 |
| n6 | 2276631.97 | 436925.30 |
| n7 | 2276622.97 | 436941.71 |
| n8 | 2276616.45 | 436965.13 |
| n9 | 2276619.62 | 436976.49 |
| n10 | 2276624.30 | 436981.03 |
| n11 | 2276624.39 | 436987.00 |
| n12 | 2276619.43 | 437007.34 |
| n13 | 2276615.20 | 437025.37 |
| n14 | 2276612.75 | 437037.12 |

| N N точек | Координаты | |
|--------------|------------|-----------|
| | Y | X |
| n1 | 2277055.40 | 436727.86 |
| n2 | 2277045.99 | 436750.22 |
| n3 | 2277040.38 | 436764.35 |
| n4 | 2277037.01 | 436772.96 |
| n5 | 2277031.44 | 436788.69 |
| n6 | 2277024.85 | 436806.42 |
| n7 | 2277008.14 | 436853.92 |
| n8 | 2276989.85 | 436906.85 |
| n9 | 2276976.41 | 436944.53 |
| n10 | 2276973.39 | 436954.53 |
| n11 | 2276960.88 | 436987.22 |
| n12 | 2276951.37 | 437002.63 |
| n13 | 2276950.73 | 437004.96 |
| n14 | 2276940.57 | 437042.18 |
| n15 | 2276935.04 | 437055.82 |
| n16 | 2276925.77 | 437071.31 |
| n17 | 2276908.99 | 437085.62 |
| n18 | 2276887.42 | 437103.55 |
| n19 | 2276875.61 | 437112.53 |
| n20 | 2276868.62 | 437117.08 |
| n21 | 2276863.13 | 437120.41 |
| n22 | 2276850.63 | 437127.96 |
| n23 | 2276842.57 | 437131.38 |
| n24 | 2276835.07 | 437134.35 |

| N N точек | Координаты | |
|--------------|------------|-----------|
| | Y | X |
| n1 | 2276734.82 | 437206.85 |
| n2 | 2276738.93 | 437202.37 |
| n3 | 2276771.10 | 437176.54 |
| n4 | 2276782.42 | 437166.77 |
| n5 | 2276792.71 | 437157.88 |
| n6 | 2276795.58 | 437155.40 |
| n7 | 2276802.29 | 437150.01 |
| n8 | 2276818.92 | 437141.81 |
| n9 | 2276823.40 | 437128.59 |
| n10 | 2276809.30 | 437123.81 |
| n11 | 2276812.14 | 437115.21 |
| n12 | 2276817.86 | 437098.61 |
| n13 | 2276827.99 | 437069.15 |
| n14 | 2276835.17 | 437036.69 |
| n15 | 2276840.78 | 437018.23 |
| n16 | 2276843.68 | 437019.03 |
| n17 | 2276853.65 | 436985.17 |
| n18 | 2276859.82 | 436981.78 |
| n19 | 2276881.47 | 436988.09 |
| n20 | 2276896.16 | 436994.00 |

| N N точек | Координаты | |
|--------------|------------|-----------|
| | Y | X |
| n1 | 2276655.74 | 437176.19 |
| n2 | 2276664.93 | 437181.34 |
| n3 | 2276677.32 | 437184.96 |
| n4 | 2276692.13 | 437190.72 |
| n5 | 2276697.66 | 437186.36 |
| n6 | 2276702.80 | 437184.72 |
| n7 | 2276705.70 | 437179.00 |
| n8 | 2276707.32 | 437175.16 |
| n9 | 2276710.35 | 437176.44 |
| n10 | 2276714.19 | 437167.37 |
| n11 | 2276722.90 | 437146.55 |
| n12 | 2276732.35 | 437123.37 |
| n13 | 2276737.85 | 437109.82 |
| n14 | 2276744.61 | 437094.36 |
| n15 | 2276754.68 | 437071.34 |
| n16 | 2276758.47 | 437062.69 |
| n17 | 2276759.97 | 437054.74 |
| n18 | 2276774.10 | 437022.49 |
| n19 | 2276778.89 | 437020.61 |
| n20 | 2276782.73 | 437011.90 |
| n21 | 2276797.08 | 436992.65 |
| n22 | 2276800.49 | 436986.74 |
| n23 | 2276799.45 | 436982.89 |
| n24 | 2276800.45 | 436990.78 |

| N N точек | Координаты | |
|--------------|------------|-----------|
| | Y | X |
| n1 | 2276530.39 | 437354.72 |
| n2 | 2276540.99 | 437330.97 |
| n3 | 2276545.22 | 437330.56 |
| n4 | 2276562.78 | 437329.53 |
| n5 | 2276566.51 | 437329.57 |
| n6 | 2276578.15 | 437329.74 |
| n7 | 2276586.04 | 437328.42 |
| n8 | 2276583.44 | 437313.21 |
| n9 | 2276577.45 | 437307.18 |
| n10 | 2276578.02 | 437295.93 |
| n11 | 2276583.37 | 437281.11 |
| n12 | 2276592.22 | 437261.89 |
| n13 | 2276594.01 | 437255.17 |
| n14 | 2276597.14 | 437249.61 |
| n15 | 2276603.65 | 437238.36 |
| n16 | 2276623.69 | 437219.50 |
| n17 | 2276630.51 | 437213.47 |
| n18 | 2276639.19 | 437200.28 |
| n19 | 2276651.85 | 437182.28 |
| n20 | 2276657.88 | 437173.14 |

| N N точек | Координаты | |
|--------------|------------|-----------|
| | Y | X |
| n1 | 2276560.15 | 437118.37 |
| n2 | 2276565.59 | 437120.69 |
| n3 | 2276611.30 | 437146.91 |
| n4 | 2276624.31 | 437154.44 |
| n5 | 2276643.65 | 437165.37 |
| n6 | 2276651.81 | 437169.81 |
| n7 | 2276662.27 | 437175.74 |
| n8 | 2276671.41 | 437159.16 |
| n9 | 2276693.02 | 437114.67 |
| n10 | 2276704.26 | 437090.17 |
| n11 | 2276707.40 | 437080.77 |
| n12 | 2276710.69 | 437070.90 |
| n13 | 2276716.35 | 437059.95 |
| n14 | 2276722.47 | 437046.26 |
| n15 | 2276730.65 | 437026.77 |
| n16 | 2276734.96 | 437013.21 |
| n17 | 2276742.14 | 436992.14 |
| n18 | 2276742.22 | 436984.15 |
| n19 | 2276743.15 | 436985.35 |

| N N точек | Координаты | |
|--------------|------------|-----------|
| | Y | X |
| n1 | 2277296.10 | 437032.72 |
| n2 | 2277258.17 | 437021.24 |
| n3 | 2277259.10 | 437018.16 |
| n4 | 2277249.31 | 437015.19 |
| n5 | 2277240.94 | 437011.60 |

| N N точек | Координаты | |
|--------------|------------|-----------|
| | Y | X |
| n1 | 2276865.59 | 437062.70 |
| n2 | 2276883.26 | 437019.96 |
| n3 | 2276884.26 | 437019.99 |
| n4 | 2276882.42 | 437013.22 |
| n5 | 2276897.97 | 436989.49 |
| n6 | 2276901.63 | 436990.96 |
| n7 | 2276916.12 | 436994.94 |
| n8 | 2276926.89 | 436997.93 |
| n9 | 2276950.73 | 437004.96 |

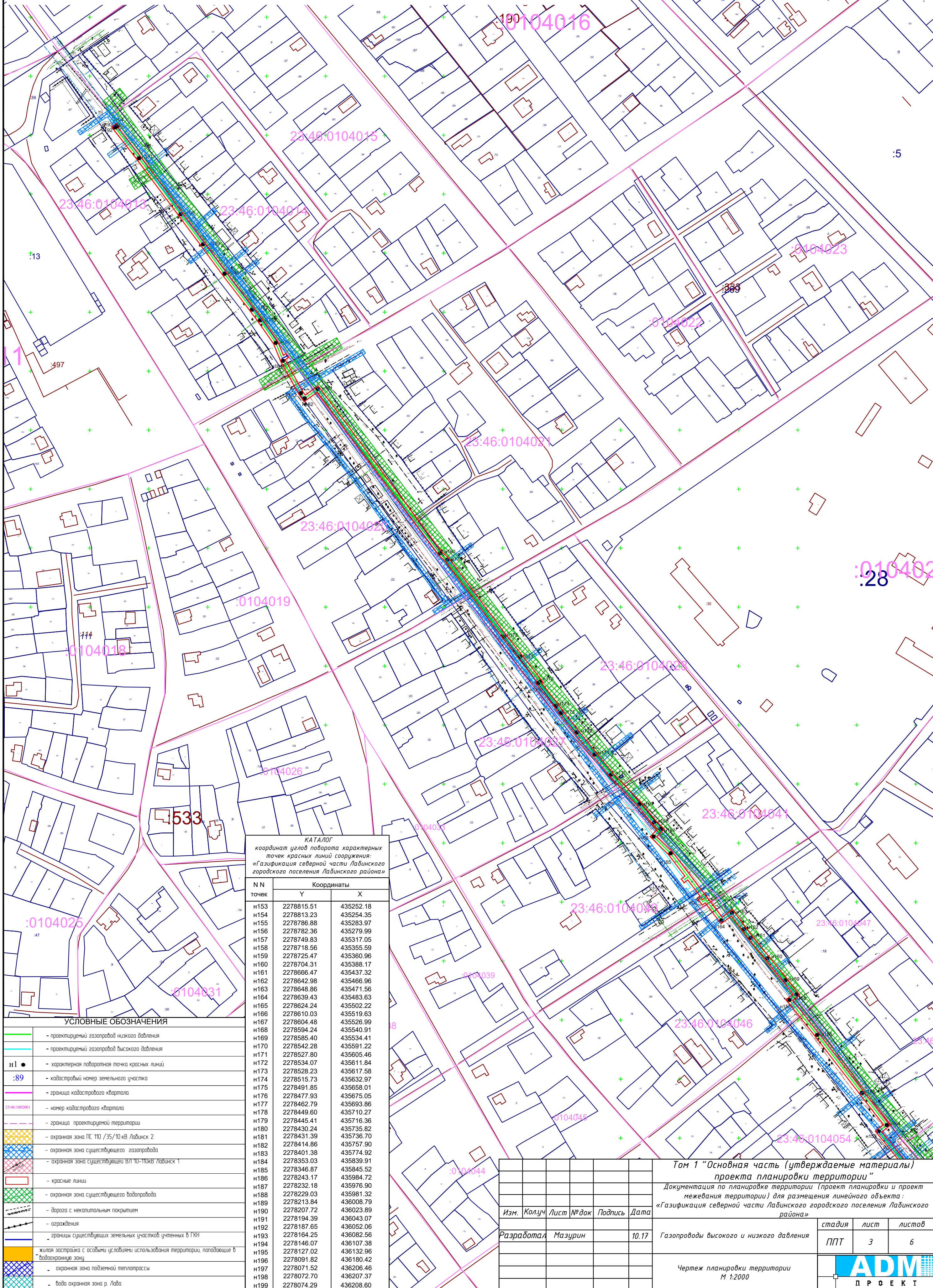
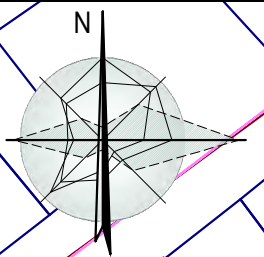
| N N точек | Координаты | |
|--------------|------------|-----------|
| | Y | X |
| n1 | 2276614.15 | 437072.73 |
| n2 | 2276632.55 | 437080.57 |
| n3 | 2276649.82 | 437087.71 |
| n4 | 2276674.27 | 437099.26 |
| n5 | 2276678.04 | 437102.96 |
| n6 | 2276689.69 | 437109.98 |
| n7 | 2276694.22 | 437112.06 |

| N N точек | Координаты | |
|--------------|------------|-----------|
| | Y | X |
| n1 | 2276700.90 | 437185.33 |
| n2 | 2276702.29 | 437189.72 |
| n3 | 2276712.15 | 437194.82 |
| n4 | 2276732.88 | 437205.06 |
| n5 | 2276737.69 | 437209.48 |
| n6 | 2276736.22 | 437211.08 |
| n7 | 2276726.06 | 437224.19 |
| n8 | 2276717.72 | 437232.82 |
| n9 | 2276709.06 | 437242.50 |
| n10 | 2276693.82 | 437254.27 |
| n11 | 2276693.82 | 437254.27 |
| n12 | 2276680.83 | 437270.84 |
| n13 | 2276669.22 | 437281.65 |
| n14 | 2276666.40 | 437284.48 |
| n15 | 2276659.10 | 437291.53 |
| n16 | 2276656.84 | 437293.78 |
| n17 | 2276653.86 | 437291.09 |
| n18 | 2276641.54 | 437304.74 |
| n19 | 2276638.34 | 437311.56 |
| n20 | 2276608.86 | 437314.17 |
| n21 | 2276593.93 | 437313.56 |

| N N точек | Координаты | |
|--------------|------------|-----------|
| | Y | X |
| n1 | 2276560.15 | 437118.37 |
| n2 | 2276565.59 | 437120.69 |
| n3 | 2276611.30 | 437146.91 |
| n4 | 2276624.31 | 437154.44 |
| n5 | 2276643.65 | 437165.37 |
| n6 | 2276651.81 | 437169.81 |
| n7 | 2276662.27 | 437175.74 |
| n8 | 2276671.41 | 437159.16 |
| n9 | 2276693.02 | 437114.67 |
| n10 | 2276704.26 | 437090.17 |
| n11 | 2276707.40 | 437080.77 |
| n12 | 2276710.69 | 437070.90 |
| n13 | 2276716.35 | 437059.95 |
| n14 | 2276722.47 | 437046.26 |
| n15 | | |

Документация по планировке территории (проект планировки и проект межевания территории) для размещения линейного объекта:
«Газификация северной части Лабинского городского поселения Лабинского района»

Чертеж планировки территории



КАТАЛОГ
координат углов поворота характерных
точек красных линий сооружения:
«Газификация северной части Лабинского
городского поселения Лабинского района»

| NN точек | Координаты | |
|-------------|------------|-----------|
| | Y | X |
| n153 | 2278815.51 | 435252.18 |
| n154 | 2278813.23 | 435254.35 |
| n155 | 2278786.88 | 435283.97 |
| n156 | 2278782.36 | 435279.99 |
| n157 | 2278749.83 | 435317.05 |
| n158 | 2278718.56 | 435355.59 |
| n159 | 2278725.47 | 435360.96 |
| n160 | 2278704.31 | 435388.17 |
| n161 | 2278666.47 | 435437.32 |
| n162 | 2278642.98 | 435466.96 |
| n163 | 2278648.86 | 435471.56 |
| n164 | 2278639.43 | 435483.63 |
| n165 | 2278624.24 | 435502.22 |
| n166 | 2278610.03 | 435519.63 |
| n167 | 2278604.48 | 435526.99 |
| n168 | 2278594.24 | 435540.91 |
| n169 | 2278585.40 | 435534.41 |
| n170 | 2278542.28 | 435591.22 |
| n171 | 2278527.80 | 435605.46 |
| n172 | 2278534.07 | 435611.84 |
| n173 | 2278528.23 | 435617.58 |
| n174 | 2278515.73 | 435632.97 |
| n175 | 2278491.85 | 435658.01 |
| n176 | 2278477.93 | 435675.05 |
| n177 | 2278462.79 | 435693.86 |
| n178 | 2278449.60 | 435716.36 |
| n179 | 2278445.41 | 435735.82 |
| n180 | 2278430.24 | 435736.70 |
| n181 | 2278431.39 | 435757.90 |
| n182 | 2278414.86 | 435774.92 |
| n183 | 2278401.38 | 435839.91 |
| n184 | 2278353.03 | 435845.52 |
| n185 | 2278346.87 | 435984.72 |
| n186 | 2278243.17 | 435976.90 |
| n187 | 2278232.18 | 435981.32 |
| n188 | 2278229.03 | 436008.79 |
| n189 | 2278213.84 | 436023.89 |
| n190 | 2278207.72 | 436043.07 |
| n191 | 2278194.39 | 436052.06 |
| n192 | 2278187.65 | 436082.56 |
| n193 | 2278164.25 | 436107.38 |
| n194 | 2278146.07 | 436132.96 |
| n195 | 2278127.02 | 436180.42 |
| n196 | 2278091.82 | 436206.46 |
| n197 | 2278071.52 | 436207.37 |
| n198 | 2278072.70 | 436208.60 |
| n199 | 2278074.29 | 436208.60 |

УСЛОВНЫЕ ОБОЗНАЧЕНИЯ

| | |
|--|--|
| | - проектируемый газопровод низкого давления |
| | - проектируемый газопровод высокого давления |
| | - характерная поворотная точка красных линий |
| | - кадастровый номер земельного участка |
| | - граница кадастрового квартала |
| | - номер кадастрового квартала |
| | - граница проектируемой территории |
| | - охранная зона ПС 110 /35/10 кВ Лабинск 2 |
| | - охранная зона существующего газопровода |
| | - охранная зона существующего ВЛ 10-10кВ Лабинск 1 |
| | - красные линии |
| | - охранная зона существующего водопровода |
| | - дорога с некапитальным покрытием |
| | - озарждения |
| | - границы существующих земельных участков учтенных в Т.К.Н |
| | - жилая застройка с особыми условиями использования территории, попадающие в водоохранную зону |
| | - охранная зона подземной теплотрассы |
| | - вода охранная зона р. Лаба |

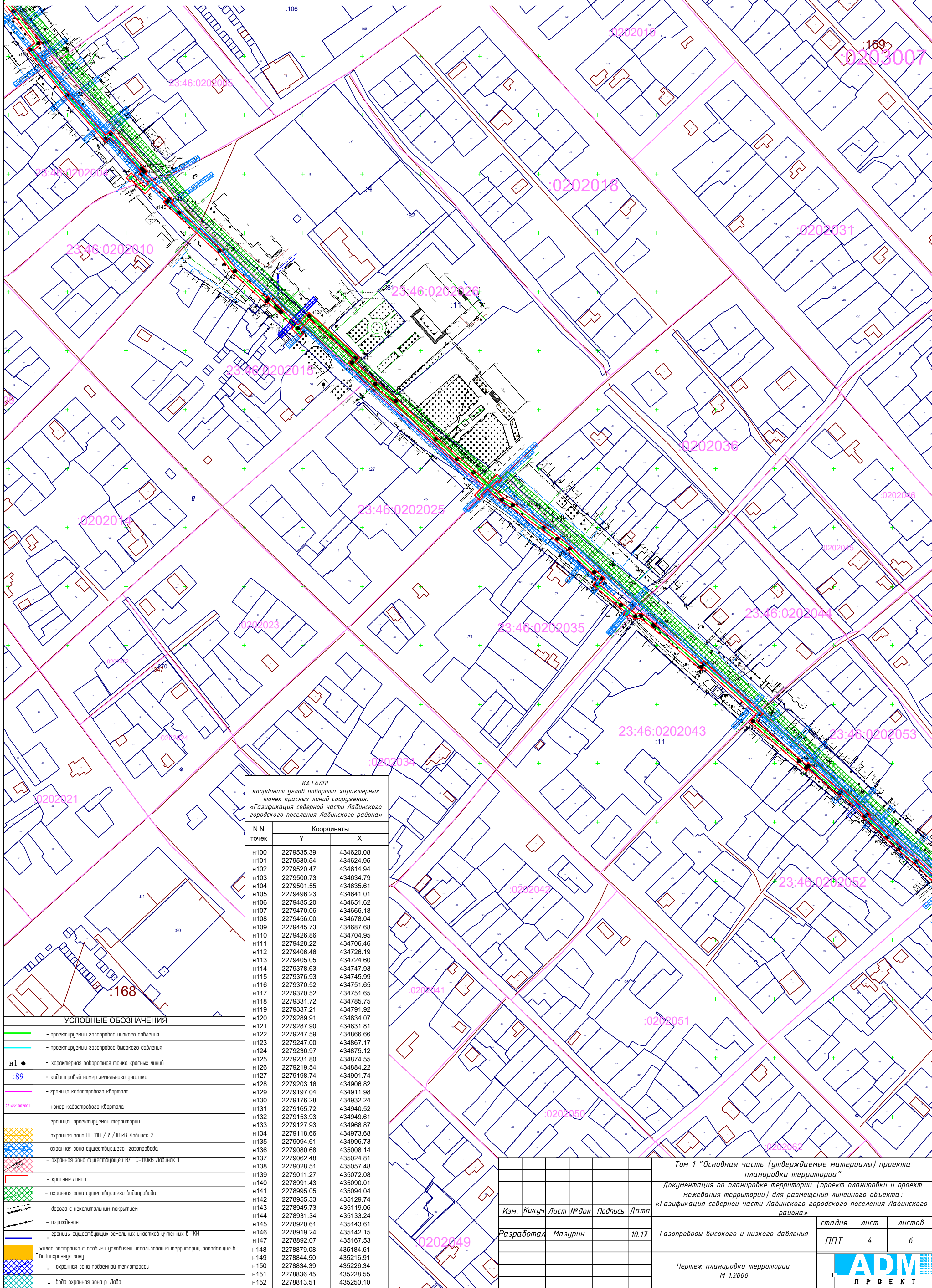
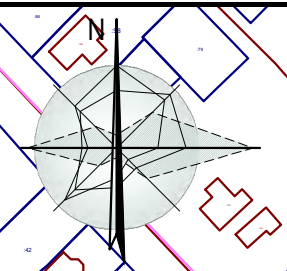
Том 1 "Основная часть (утверждаемые материалы)
проекта планировки территории"
Документация по планировке территории (проект планировки и проект межевания территории) для размещения линейного объекта:
«Газификация северной части Лабинского городского поселения Лабинского района»

| Изм. | Кол.уч. | Лист | № док. | Подпись | Дата | стадия | лист | листов | |
|------|---------|------|--------|---------|------|---|------|--------|---|
| | | | | | | Газопроводы высокого и низкого давления | ППТ | 3 | 6 |

Чертеж планировки территории
М 1:2000

Документация по планировке территории (проект планировки и проект межевания территории) для размещения линейного объекта:
«Газификация северной части Лабинского городского поселения Лабинского района»

Чертеж планировки территории



КАТАЛОГ
координат углов поворота характерных точек красных линий сооружения:
«Газификация северной части Лабинского городского поселения Лабинского района»

| N N точек | Координаты | |
|-----------|------------|-----------|
| | Y | X |
| n100 | 2279535.39 | 434620.08 |
| n101 | 2279530.54 | 434624.95 |
| n102 | 2279520.47 | 434614.94 |
| n103 | 2279500.73 | 434634.79 |
| n104 | 2279501.55 | 434635.61 |
| n105 | 2279496.23 | 434641.01 |
| n106 | 2279485.20 | 434651.62 |
| n107 | 2279470.06 | 434666.18 |
| n108 | 2279456.00 | 434678.04 |
| n109 | 2279445.73 | 434687.68 |
| n110 | 2279426.86 | 434704.95 |
| n111 | 2279428.22 | 434706.46 |
| n112 | 2279406.46 | 434726.19 |
| n113 | 2279405.05 | 434724.60 |
| n114 | 2279378.63 | 434747.93 |
| n115 | 2279376.93 | 434745.99 |
| n116 | 2279370.52 | 434751.65 |
| n117 | 2279370.52 | 434751.65 |
| n118 | 2279331.72 | 434785.75 |
| n119 | 2279337.21 | 434791.92 |
| n120 | 2279289.91 | 434834.07 |
| n121 | 2279287.90 | 434831.81 |
| n122 | 2279247.59 | 434866.66 |
| n123 | 2279247.00 | 434867.17 |
| n124 | 2279236.97 | 434875.12 |
| n125 | 2279231.80 | 434874.55 |
| n126 | 2279219.54 | 434884.22 |
| n127 | 2279198.74 | 434901.74 |
| n128 | 2279203.16 | 434906.82 |
| n129 | 2279197.04 | 434911.98 |
| n130 | 2279176.28 | 434932.24 |
| n131 | 2279165.72 | 434940.52 |
| n132 | 2279153.93 | 434949.61 |
| n133 | 2279127.93 | 434968.67 |
| n134 | 2279118.66 | 434973.88 |
| n135 | 2279094.61 | 434996.73 |
| n136 | 2279080.68 | 435008.14 |
| n137 | 2279062.48 | 435024.81 |
| n138 | 2279028.51 | 435057.48 |
| n139 | 2279011.27 | 435072.08 |
| n140 | 2278991.43 | 435090.01 |
| n141 | 2278995.05 | 435094.04 |
| n142 | 2278955.33 | 435129.74 |
| n143 | 2278945.73 | 435119.06 |
| n144 | 2278931.34 | 435133.24 |
| n145 | 2278920.61 | 435143.61 |
| n146 | 2278919.24 | 435142.15 |
| n147 | 2278892.07 | 435167.53 |
| n148 | 2278879.08 | 435184.61 |
| n149 | 2278844.50 | 435216.91 |
| n150 | 2278834.39 | 435226.34 |
| n151 | 2278836.45 | 435228.55 |
| n152 | 2278813.51 | 435250.10 |

УСЛОВНЫЕ ОБОЗНАЧЕНИЯ

| | |
|--|--|
| | - проектируемый газопровод низкого давления |
| | - проектируемый газопровод высокого давления |
| | - характерная поворотная точка красных линий |
| | - кадастровый номер земельного участка |
| | - граница кадастрового квартала |
| | - номер кадастрового квартала |
| | - граница проектируемой территории |
| | - охранная зона ПС 110 /35/10 кВ Лабинск 2 |
| | - охранная зона существующего газопровода |
| | - охранная зона существующего ВЛ 10-10кВ Лабинск 1 |
| | - красные линии |
| | - охранная зона существующего водопровода |
| | - дорога с некапитальным покрытием |
| | - ограждения |
| | - границы существующих земельных участков учтенных в Т.К.Н |
| | - жилая застройка с особыми условиями использования территории, попадающие в водоохранную зону |
| | - охранная зона подземной теплотрассы |
| | - вода охранная зона р. Лаба |

| Изм. | Кол.уч. | Лист | № док. | Подпись | Дата |
|------------|---------|---------|--------|---------|-------|
| | | | | | |
| Разработал | | Мазурин | | | 10.17 |

Том 1 "Основная часть (утверждаемые материалы) проекта планировки территории"

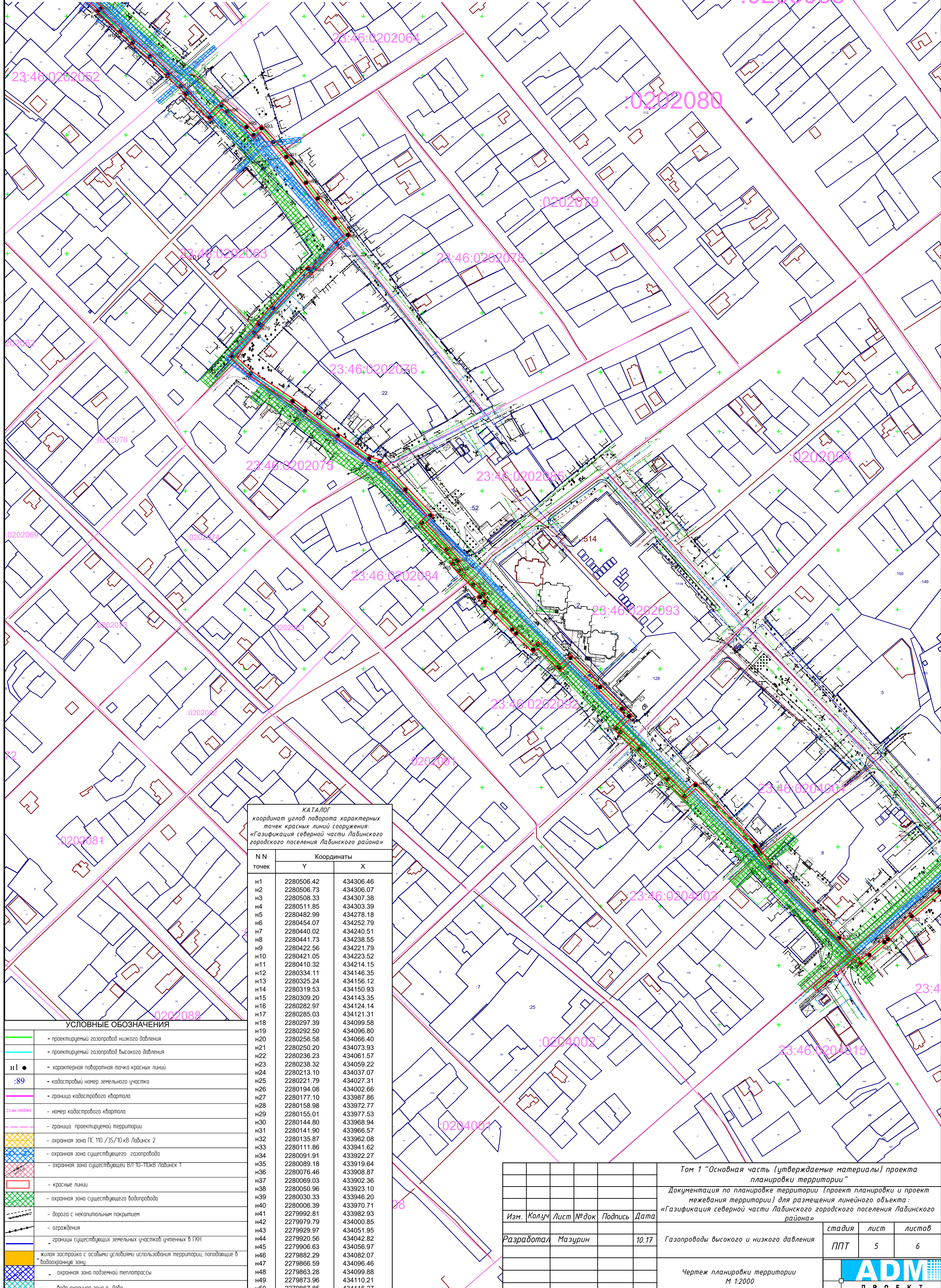
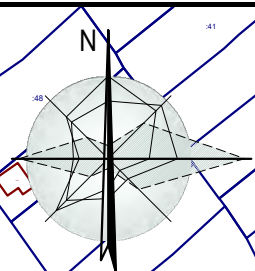
Документация по планировке территории (проект планировки и проект межевания территории) для размещения линейного объекта:
«Газификация северной части Лабинского городского поселения Лабинского района»

| стадия | лист | листов |
|--------|------|--------|
| ППТ | 4 | 6 |

Чертеж планировки территории
М 1:2000

Документация по планировке территории (проект планировки и проект межевания территории) для размещения линейного объекта:
«Газификация северной части Лабинского городского поселения Лабинского района»

Чертеж планировки территории



КАТАЛОГ
координат углов поворота характерных точек красных линий сооружения:
«Газификация северной части Лабинского городского поселения Лабинского района»

| N N точек | Координаты | |
|-----------|------------|-----------|
| | Y | X |
| n1 | 2280506.42 | 434306.46 |
| n2 | 2280506.73 | 434306.07 |
| n3 | 2280508.33 | 434307.38 |
| n4 | 2280511.85 | 434303.39 |
| n5 | 2280482.99 | 434278.18 |
| n6 | 2280454.07 | 434252.79 |
| n7 | 2280440.02 | 434240.51 |
| n8 | 2280441.73 | 434238.55 |
| n9 | 2280422.56 | 434221.79 |
| n10 | 2280421.05 | 434223.52 |
| n11 | 2280410.32 | 434214.15 |
| n12 | 2280334.11 | 434146.35 |
| n13 | 2280325.24 | 434156.12 |
| n14 | 2280319.53 | 434150.93 |
| n15 | 2280309.20 | 434143.35 |
| n16 | 2280282.97 | 434124.14 |
| n17 | 2280285.03 | 434121.31 |
| n18 | 2280297.39 | 434099.58 |
| n19 | 2280292.50 | 434096.80 |
| n20 | 2280256.58 | 434066.40 |
| n21 | 2280250.20 | 434073.93 |
| n22 | 2280236.23 | 434061.57 |
| n23 | 2280238.32 | 434059.22 |
| n24 | 2280213.10 | 434037.07 |
| n25 | 2280221.79 | 434027.31 |
| n26 | 2280194.08 | 434002.66 |
| n27 | 2280177.10 | 433987.86 |
| n28 | 2280158.98 | 433972.77 |
| n29 | 2280155.01 | 433977.53 |
| n30 | 2280144.80 | 433968.94 |
| n31 | 2280141.90 | 433966.57 |
| n32 | 2280135.87 | 433962.08 |
| n33 | 2280111.86 | 433941.62 |
| n34 | 2280091.91 | 433922.27 |
| n35 | 2280089.18 | 433919.64 |
| n36 | 2280076.46 | 433908.87 |
| n37 | 2280069.03 | 433902.36 |
| n38 | 2280050.96 | 433923.10 |
| n39 | 2280030.33 | 433946.20 |
| n40 | 2280006.39 | 433970.71 |
| n41 | 2279992.81 | 433982.93 |
| n42 | 2279979.79 | 434000.85 |
| n43 | 2279929.97 | 434051.95 |
| n44 | 2279920.56 | 434042.82 |
| n45 | 2279906.63 | 434056.97 |
| n46 | 2279882.29 | 434082.07 |
| n47 | 2279866.59 | 434096.46 |
| n48 | 2279863.28 | 434099.88 |
| n49 | 2279873.96 | 434110.21 |
| n50 | 2279867.85 | 434116.27 |

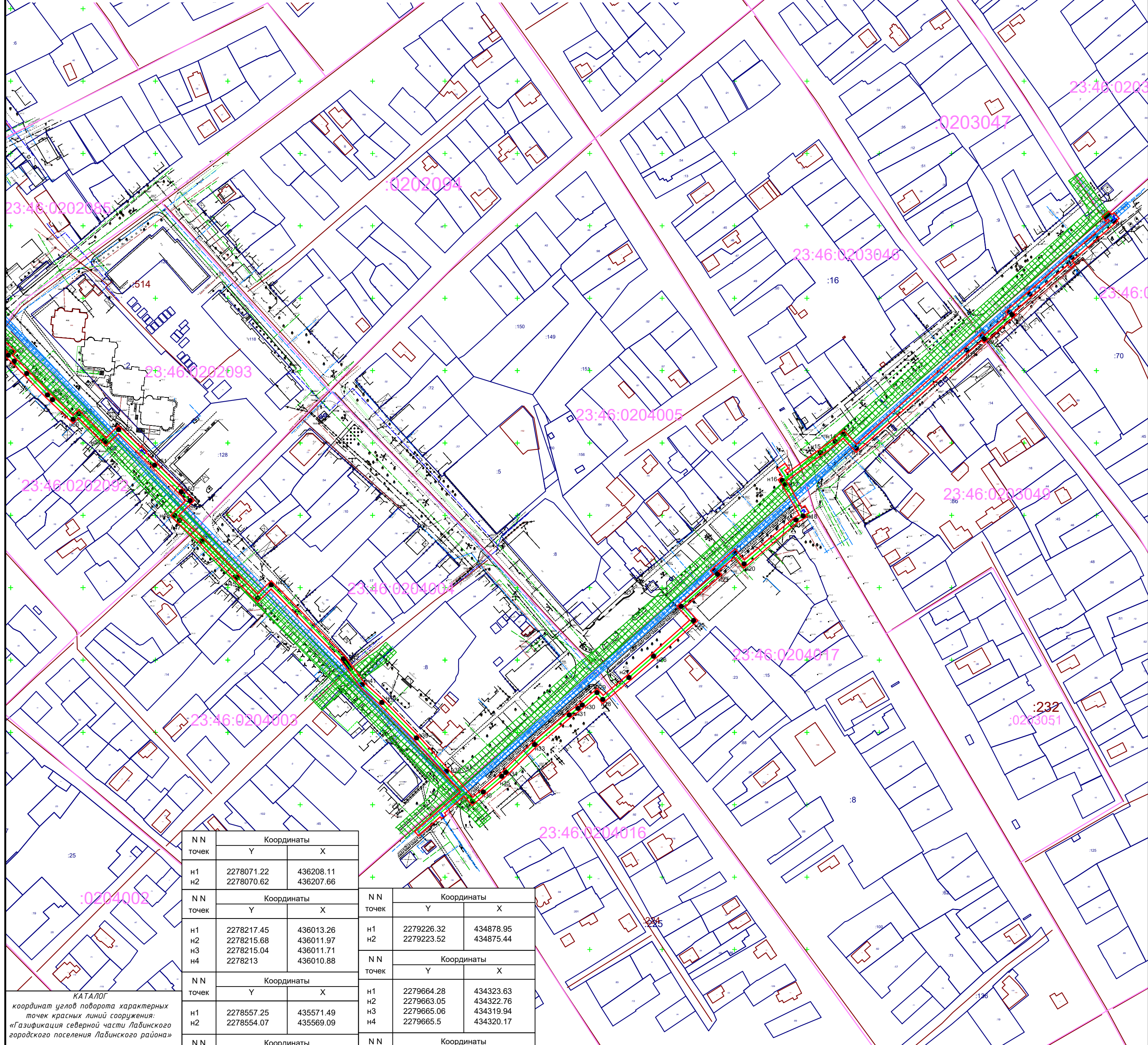
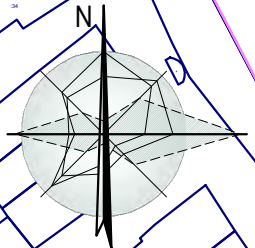
УСЛОВНЫЕ ОБОЗНАЧЕНИЯ

| | |
|--|--|
| | - проектируемый газопровод низкого давления |
| | - проектируемый газопровод высокого давления |
| | - характерная поворотная точка красных линий |
| | - кадастровый номер земельного участка |
| | - граница кадастрового квартала |
| | - номер кадастрового квартала |
| | - граница проектируемой территории |
| | - охранный зона ПС 110 /35/10 кВ Лабинск 2 |
| | - охранный зона существующего газопровода |
| | - охранный зона существующего ВЛ 10-10кВ Лабинск 1 |
| | - красные линии |
| | - охранный зона существующего водопровода |
| | - дорога с некапитальным покрытием |
| | - ограждения |
| | - границы существующих земельных участков учтенных в Т.К.Н |
| | - жилая застройка с особыми условиями использования территории, попадающие в водоохранную зону |
| | - охранный зона подземной теплотрассы |
| | - водоохранная зона р. Лаба |

| Том 1 "Основная часть (утверждаемые материалы) проекта планировки территории" | | | | | |
|--|------------|---------|--------|---------|--------|
| Документация по планировке территории (проект планировки и проект межевания территории) для размещения линейного объекта: «Газификация северной части Лабинского городского поселения Лабинского района» | | | | | |
| Изм. | Колуч. | Лист | № док. | Подпись | Дата |
| | Разработал | Мазурин | | | 10.17 |
| Газопроводы высокого и низкого давления | | | | | |
| | | | стадия | лист | листов |
| | | | ППТ | 5 | 6 |
| Чертеж планировки территории М 1:2000 | | | | | |
| | | | | | |

Документация по планировке территории (проект планировки и проект межевания территории) для размещения линейного объекта:
«Газификация северной части Лабинского городского поселения Лабинского района»

Чертеж планировки территории



КАТАЛОГ
координат углов поворота характерных точек красных линий сооружения:
«Газификация северной части Лабинского городского поселения Лабинского района»

| N N точек | Координаты | |
|-----------|------------|-----------|
| | Y | X |
| n51 | 2279849.39 | 434134.58 |
| n52 | 2279824.58 | 434159.20 |
| n53 | 2279815.82 | 434150.73 |
| n54 | 2279814.76 | 434151.82 |
| n55 | 2279797.04 | 434170.15 |
| n56 | 2279793.08 | 434166.32 |
| n57 | 2279778.86 | 434179.87 |
| n58 | 2279775.42 | 434183.19 |
| n59 | 2279761.08 | 434198.00 |
| n60 | 2279752.50 | 434206.60 |
| n61 | 2279748.36 | 434210.61 |
| n62 | 2279750.63 | 434212.96 |
| n63 | 2279742.61 | 434220.73 |
| n64 | 2279742.61 | 434220.73 |
| n65 | 2279730.51 | 434232.85 |
| n66 | 2279725.74 | 434238.45 |
| n67 | 2279728.88 | 434241.03 |
| n68 | 2279728.88 | 434241.03 |
| n69 | 2279720.28 | 434250.73 |
| n70 | 2279699.62 | 434272.95 |
| n71 | 2279706.38 | 434279.43 |
| n72 | 2279685.49 | 434301.21 |
| n73 | 2279663.59 | 434324.35 |
| n74 | 2279654.74 | 434326.99 |
| n75 | 2279628.41 | 434346.35 |
| n76 | 2279600.94 | 434367.53 |
| n77 | 2279590.39 | 434375.57 |
| n78 | 2279590.39 | 434375.57 |
| n79 | 2279590.39 | 434375.57 |
| n80 | 2279555.10 | 434398.99 |
| n81 | 2279539.54 | 434413.41 |
| n82 | 2279558.00 | 434433.29 |
| n83 | 2279563.73 | 434439.47 |
| n84 | 2279562.10 | 434440.98 |
| n85 | 2279573.77 | 434454.02 |
| n86 | 2279603.49 | 434486.93 |
| n87 | 2279605.87 | 434484.72 |
| n88 | 2279608.78 | 434487.85 |
| n89 | 2279627.83 | 434508.37 |
| n90 | 2279636.90 | 434515.69 |
| n91 | 2279626.03 | 434529.53 |
| n92 | 2279611.52 | 434546.51 |
| n93 | 2279601.70 | 434559.78 |
| n94 | 2279589.60 | 434575.94 |
| n95 | 2279585.20 | 434581.52 |
| n96 | 2279574.11 | 434594.13 |
| n97 | 2279564.20 | 434605.65 |
| n98 | 2279557.55 | 434599.93 |
| n99 | 2279551.51 | 434606.67 |

| N N точек | Координаты | |
|-----------|------------|-----------|
| | Y | X |
| n1 | 2278071.22 | 436208.11 |
| n2 | 2278070.62 | 436207.66 |

| N N точек | Координаты | |
|-----------|------------|-----------|
| | Y | X |
| n1 | 2278217.45 | 436013.26 |
| n2 | 2278215.68 | 436011.97 |
| n3 | 2278215.04 | 436011.71 |
| n4 | 2278213 | 436010.88 |

| N N точек | Координаты | |
|-----------|------------|-----------|
| | Y | X |
| n1 | 2278557.25 | 435571.49 |
| n2 | 2278554.07 | 435569.09 |

| N N точек | Координаты | |
|-----------|------------|-----------|
| | Y | X |
| n1 | 2278568.21 | 435553.28 |
| n2 | 2278567.68 | 435552.92 |
| n3 | 2278569.54 | 435550.25 |
| n4 | 2278572.06 | 435551.99 |

| N N точек | Координаты | |
|-----------|------------|-----------|
| | Y | X |
| n1 | 2278803.12 | 435245.75 |
| n2 | 2278803.49 | 435246.09 |
| n3 | 2278802.88 | 435246.76 |
| n4 | 2278804.29 | 435248.17 |
| n5 | 2278815.92 | 435236.07 |
| n6 | 2278821.79 | 435242.32 |

| N N точек | Координаты | |
|-----------|------------|-----------|
| | Y | X |
| n1 | 2278835.91 | 435227.94 |
| n2 | 2278838.01 | 435225.88 |
| n3 | 2278838.61 | 435225.29 |
| n4 | 2278839.1 | 435225.67 |

| N N точек | Координаты | |
|-----------|------------|-----------|
| | Y | X |
| n1 | 2278944.72 | 435120.19 |
| n2 | 2278944.27 | 435119.73 |
| n3 | 2278943.31 | 435118.77 |
| n4 | 2278947.29 | 435114.98 |
| n5 | 2278947.75 | 435114.55 |
| n6 | 2278947.39 | 435114.2 |

| N N точек | Координаты | |
|-----------|------------|-----------|
| | Y | X |
| n1 | 2278944.72 | 435120.19 |
| n2 | 2278944.27 | 435119.73 |
| n3 | 2278943.31 | 435118.77 |
| n4 | 2278947.29 | 435114.98 |
| n5 | 2278947.75 | 435114.55 |
| n6 | 2278947.39 | 435114.2 |

| N N точек | Координаты | |
|-----------|------------|-----------|
| | Y | X |
| n1 | 2278944.72 | 435120.19 |
| n2 | 2278944.27 | 435119.73 |
| n3 | 2278943.31 | 435118.77 |
| n4 | 2278947.29 | 435114.98 |
| n5 | 2278947.75 | 435114.55 |
| n6 | 2278947.39 | 435114.2 |

| N N точек | Координаты | |
|-----------|------------|-----------|
| | Y | X |
| n1 | 2278944.72 | 435120.19 |
| n2 | 2278944.27 | 435119.73 |
| n3 | 2278943.31 | 435118.77 |
| n4 | 2278947.29 | 435114.98 |
| n5 | 2278947.75 | 435114.55 |
| n6 | 2278947.39 | 435114.2 |

| N N точек | Координаты | |
|-----------|------------|-----------|
| | Y | X |
| n1 | 2278944.72 | 435120.19 |
| n2 | 2278944.27 | 435119.73 |
| n3 | 2278943.31 | 435118.77 |
| n4 | 2278947.29 | 435114.98 |
| n5 | 2278947.75 | 435114.55 |
| n6 | 2278947.39 | 435114.2 |

| N N точек | Координаты | |
|-----------|------------|-----------|
| | Y | X |
| n1 | 2279116.53 | 434991.49 |
| n2 | 2279116.11 | 434991.08 |
| n3 | 2279114.69 | 434992.49 |
| n4 | 2279107.98 | 434985.48 |
| n5 | 2279107.19 | 434984.67 |

| N N точек | Координаты | |
|-----------|------------|-----------|
| | Y | X |
| n1 | 2280297.9 | 434102.07 |
| n2 | 2280298.8 | 434102.59 |
| n3 | 2280298.01 | 434103.87 |
| n4 | 2280295.75 | 434102.47 |

| N N точек | Координаты | |
|-----------|------------|-----------|
| | Y | X |
| n1 | 2280284.96 | 434133.43 |
| n2 | 2280282.17 | 434131.42 |
| n3 | 2280284.65 | 434127.98 |
| n4 | 2280285.88 | 434126.26 |

| N N точек | Координаты | |
|-----------|------------|-----------|
| | Y | X |
| n1 | 2279099.35 | 434975.5 |
| n2 | 2279099.86 | 434975.97 |
| n3 | 2279098.32 | 434977.55 |
| n4 | 2279106.11 | 434985.67 |

| N N точек | Координаты | |
|-----------|------------|-----------|
| | Y | X |
| n1 | 2279226.32 | 434878.95 |
| n2 | 2279223.52 | 434875.44 |

| N N точек | Координаты | |
|-----------|------------|-----------|
| | Y | X |
| n1 | 2279664.28 | 434323.63 |
| n2 | 2279663.05 | 434322.76 |
| n3 | 2279665.06 | 434319.94 |
| n4 | 2279665.5 | 434320.17 |

| N N точек | Координаты | |
|-----------|------------|-----------|
| | Y | X |
| n1 | 2279839.45 | 434144.4 |
| n2 | 2279840.34 | 434145.24 |
| n3 | 2279840.88 | 434144.66 |
| n4 | 2279842.65 | 434142.78 |
| n5 | 2279843.07 | 434143.05 |

| N N точек | Координаты | |
|-----------|------------|-----------|
| | Y | X |
| n1 | 2280063.43 | 433908.79 |
| n2 | 2280031.91 | 433881.33 |
| n3 | 2280032.23 | 433880.96 |

| N N точек | Координаты | |
|-----------|------------|-----------|
| | Y | X |
| n1 | 2280047.16 | 433894.62 |
| n2 | 2280048.53 | 433892.59 |
| n3 | 2280049.12 | 433891.71 |

| N N точек | Координаты | |
|-----------|------------|-----------|
| | Y | X |
| n1 | 2280297.9 | 434102.07 |
| n2 | 2280298.8 | 434102.59 |
| n3 | 2280298.01 | 434103.87 |
| n4 | 2280295.75 | 434102.47 |

| N N точек | Координаты | |
|-----------|------------|-----------|
| | Y | X |
| n1 | 2280284.96 | 434133.43 |
| n2 | 2280282.17 | 434131.42 |
| n3 | 2280284.65 | 434127.98 |
| n4 | 2280285.88 | 434126.26 |

| N N точек | Координаты | |
|-----------|------------|-----------|
| | Y | X |
| n1 | 2279116.53 | 434991.49 |
| n2 | 2279116.11 | 434991.08 |
| n3 | 2279114.69 | 434992.49 |
| n4 | 2279107.98 | 434985.48 |
| n5 | 2279107.19 | 434984.67 |

| N N точек | Координаты | |
|-----------|------------|-----------|
| | Y | X |
| n1 | 2280297.9 | 434102.07 |
| n2 | 2280298.8 | 434102.59 |
| n3 | 2280298.01 | 434103.87 |
| n4 | 2280295.75 | 434102.47 |

| N N точек | Координаты | |
|-----------|------------|-----------|
| | Y | X |
| n1 | 2280284.96 | 434133.43 |
| n2 | 2280282.17 | 434131.42 |
| n3 | 2280284.65 | 434127.98 |
| n4 | 2280285.88 | 434126.26 |

| N N точек | Координаты | |
|-----------|------------|-----------|
| | Y | X |
| n1 | 2279099.35 | 434975.5 |
| n2 | 2279099.86 | 434975.97 |
| n3 | 2279098.32 | 434977.55 |
| n4 | 2279106.11 | 434985.67 |

| N N точек | Координаты | |
|-----------|------------|-----------|
| | Y | X |
| n1 | 2280511.36 | 434303.95 |
| n2 | 2280512.86 | 434305.27 |
| n3 | 2280511.86 | 434306.4 |
| n4 | 2280512.26 | 434306.71 |

| УСЛОВНЫЕ ОБОЗНАЧЕНИЯ | |
|----------------------|--|
| | - проектируемый газопровод низкого давления |
| | - проектируемый газопровод высокого давления |
| | - характерная поворотная точка красных линий |
| | - кадастровый номер земельного участка |
| | - граница кадастрового квартала |
| | - номер кадастрового квартала |
| | - граница проектируемой территории |
| | - охранная зона ПС 110 /35/10 кВ Лабинск 2 |
| | - охранная зона существующего газопровода |
| | - охранная зона существующего ВЛ 10-10кВ /Лабинск 1 |
| | - красные линии |
| | - охранная зона существующего водопровода |
| | - дорога с некапитальным покрытием |
| | - ограждения |
| | - границы существующих земельных участков учтенных в ГКН |
| | - жилая застройка с особыми условиями использования территории, попадающие в водоохранную зону |
| | - охранная зона подземной теплотрассы |
| | - вода охранная зона р. Лаба |

| | | | | | |
|--|---------|------|--------|---------|--------|
| Том 1 "Основная часть (утверждаемые материалы) проекта планировки территории" | | | | | |
| Документация по планировке территории (проект планировки и проект межевания территории) для размещения линейного объекта: «Газификация северной части Лабинского городского поселения Лабинского района» | | | | | |
| Изм. | Колуч | Лист | № док | Подпись | Дата |
| Разработал | Мазурин | | | | 10.17 |
| Газопроводы высокого и низкого давления | | | стадия | лист | листов |
| | | | ППТ | 6 | 6 |
| Чертеж планировки территории М 1:2000 | | | | | |



ООО "АДМ-проект"
Адрес: 350901, г. Краснодар, ул. Вологодская 11, оф. 25. ИНН/КПП 2311154920/231101001 ОГРН 1132311003186
url: adm-proekt.ru e-mail: info@adm-proekt.ru
ОАО "Банк Уралсиб" р/с 40702810847410000234 БИК 040349700 к/с 30101810400000000700

ДОКУМЕНТАЦИЯ ПО ПЛАНИРОВКЕ ТЕРРИТОРИИ
(ПРОЕКТ ПЛАНИРОВКИ И ПРОЕКТ МЕЖЕВАНИЯ ТЕРРИТОРИИ)
по объекту: «Газификация северной части Лабинского городского поселения
Лабинского района»

Том 2 «Материалы по обоснованию проекта планировки»

Директор ООО «АДМ-Проект» _____

М.П. Грачёв

2017

| | | |
|---------------|----------------|--------------|
| Индв. № подл. | Подпись и дата | Взам. инв. № |
| | | |

СОСТАВ ПРОЕКТА

Том 1 «Основная часть (утверждаемые материалы) проекта планировки»

1. Положение о размещении объекта капитального строительства местного значения: «Газификация северной части Лабинского городского поселения Лабинского района»

2. Графические материалы:

- Чертеж планировки территории М 1:2000

Том 2 «Материалы по обоснованию проекта планировки»

1. Пояснительная записка

2. Графические материалы:

- Схема расположения элемента планировочной структуры

М 1:20 000;

- Схема границ зон с особыми условиями использования территории и границ территорий объектов культурного наследия М 1:2 000;

-Схема, отображающая местоположение существующих объектов капитального строительства, в том числе линейных объектов, объектов, подлежащих сносу, объектов незавершенного строительства, а также проходы к водным объектам общего пользования и их береговым полосам М 1:2 000;

Том 3 «Проект межевания территории»

1. Основная часть проекта межевания территории

- Пояснительная записка

- Графические материалы:

- Чертеж межевания территории М 1:2000

2. Материалы по обоснованию проекта межевания территории

- Чертеж межевания территории М 1:2000

| | |
|----------------|--|
| Взам. инв. № | |
| Подпись и дата | |
| Инв. № подл. | |

| | | | | | |
|------|------|------|-------|--|--|
| | | | | | |
| Изм. | Кол. | Лист | № док | | |

Том 2 «Материалы по обоснованию проекта планировки»

Графические материалы

Схема расположения элемента планировочной структуры.....19

Схема границ зон с особыми условиями использования территории и границ территорий объектов культурного наследия25

Схема, отображающая местоположение существующих объектов капитального строительства, в том числе линейных объектов, объектов, подлежащих сносу, объектов незавершенного строительства, а также проходы к водным объектам общего пользования и их береговым полосам.....31

| | | | | | | | | |
|------------|----------------|------------|------|------|------|------|---|---|
| Инв.№подл. | Подпись и дата | Взам.инв.№ | | | | | Том 2 «Материалы по обоснованию проекта планировки» | 4 |
| | | | Изм. | Кол. | Лист | №док | | |

1.1. Исходно-разрешительная документация

Проект планировки территории подготовлен в целях обеспечения устойчивого развития территории, выделения элементов планировочной структуры, установления границ земельных участков, предназначенных для размещения объекта капитального строительства регионального значения: «Газификация северной части Лабинского городского поселения Лабинского района».

Основными задачами проекта являются:

- установление границ зон планируемого размещения объекта инженерной инфраструктуры – линейного объекта регионального значения;
- установление красных линий, обозначающих местоположение проектируемого линейного объекта.

Разработка проекта планировки и проекта межевания территории по объекту: «Газификация северной части Лабинского городского поселения Лабинского района» выполнена на основании постановления администрации муниципального образования Лабинский район.

В основу разработки проекта положена следующая законодательная и методическая документация:

- Градостроительный кодекс РФ от 29 декабря 2004 г. № 190-ФЗ;
- Земельный кодекс РФ от 25 октября 2001 г. № 136-ФЗ;
- Водный кодекс РФ от 03 июня 2006 г. №74-ФЗ;
- Градостроительный кодекс Краснодарского края;
- Правила землепользования и застройки территории Лабинского городского поселения Лабинского района Краснодарского края, утвержденные Решением Совета Лабинского городского поселения Лабинского района от 26 декабря 2013 года №246/71. Внесении изменений в Правила землепользования и застройки территории Лабинского городского поселения Лабинского района Краснодарского края, утвержденными Решением Совета Лабинского городского поселения Лабинского района от 6 июля 2017 года №203/56;
- Схема территориального планирования Лабинского городского поселения Лабинского района Краснодарского края.

| | |
|----------------|--|
| Взам. инв. № | |
| Подпись и дата | |
| Инв. №подл. | |

| | | | | | |
|------|------|------|-------|--|--|
| | | | | | |
| Изм. | Кол. | Лист | № док | | |

1.2. Обоснование положений по строительству линейного объекта

1.2.1. Обоснование параметров линейного объекта

Проект планировки территории подготавливается в целях:

- обеспечения устойчивого развития территорий;
- выделения элементов планировочной структуры;
- установления границ земельных участков, на которых расположены объекты капитального строительства;
- установления границ земельных участков, предназначенных для строительства и размещения линейных объектов.

Настоящая документация содержит решения по строительству линейной части объекта: «Газификация северной части Лабинского городского поселения Лабинского района».

1.2.2. Обоснование размещения линейного объекта на планируемой территории

В административном отношении участок расположен в административных границах г. Лабинска Краснодарского края. Участок изысканий расположен в районе с довольно развитой дорожной сетью. Подъезды к участку работ возможны по краевым автодорогам и автодорогам местного значения.

Исследуемая территория относится к освоенным районам с высокой плотностью населения.

Земли, по которым прокладывается проектируемый газопровод низкого давления, относятся к землям населенного пункта и преимущественно находятся в государственной неразграниченной собственности.

Вертикальная планировка и инженерная подготовка территории линейного объекта

В рамках вертикальной планировки стоит отметить, что, согласно данным инженерно-геодезических изысканий, в рассматриваемых границах проектирования уже сложена застройка и проложены улицы и проезды и соответственно на ранних стадиях приняты решения по вертикальной планировке. Таким образом, данным проектом дополнительных мероприятий по вертикальной планировке не закладывается.

Земли, нарушенные при строительстве подводящего газопровода, подлежат восстановлению.

| | | |
|-------------|----------------|------------|
| Интв.№подл. | Подпись и дата | Взам.инв.№ |
| | | |
| | | |

| | | | | | |
|------|------|------|------|--|--|
| | | | | | |
| Изм. | Кол. | Лист | №док | | |

1.2.3. Обоснование размещения линейного объекта с учётом особых условий использования территорий и мероприятий по сохранению объектов культурного наследия

В соответствии со статьей 1 Градостроительного кодекса РФ зоны с особыми условиями использования территорий – охранные, санитарно-защитные зоны, зоны охраны объектов культурного наследия (памятников истории и культуры) народов Российской Федерации (далее – объекты культурного наследия), водоохранные зоны, зоны затопления, подтопления, зоны санитарной охраны источников питьевого и хозяйственно-бытового водоснабжения, зоны охраняемых объектов, иные зоны, устанавливаемые в соответствии с законодательством Российской Федерации.

На протяжении всей трассы проектирования установлены охранные зоны для всех наименований сетей, имеющих пересечения с проектируемым объектом. Трасса проектирования имеет пересечения с водопроводами, газопроводами, кабелями связи, автодорогами с твёрдым асфальтовым покрытием в границах территорий общего пользования.

Охранные зоны установлены в целях обеспечения нормальных условий эксплуатации, обеспечения сохранности и предотвращения несчастных случаев в соответствии с:

- Постановлением Правительства РФ от 9 июня 1995г. №578 «Об утверждении Правил охраны линий и сооружений связи Российской Федерации»;
- Постановлением Правительства РФ от 20 ноября 2000г. №878 «Об утверждении Правил охраны газораспределительных сетей»;

1. Охранные зоны для подземных кабельных и для воздушных линий связи устанавливаются в виде участков земли вдоль этих линий, определяемых параллельными прямыми, отстоящими от трассы подземного кабеля связи или от крайних проводов воздушных линий связи и линий радификации не менее чем на 2 метра с каждой стороны.

2. Охранные зоны электрических сетей напряжением свыше 1 кВ устанавливаются:

а) вдоль воздушных линий электропередачи в виде земельного участка или воздушного пространства, ограниченных вертикальными плоскостями, отстоящими по обеим сторонам от крайних проводов при не отклоненном их положении на расстоянии, м:

10 – при напряжении до 20кВ;

| | |
|----------------|--|
| Взам.инв.№ | |
| Подпись и дата | |
| Инв.№подл. | |

| | | | | | |
|------|------|------|------|--|--|
| | | | | | |
| Изм. | Кол. | Лист | №док | | |

6. Санитарно-защитные зоны промышленных и коммунальных объектов.

1.2.4. Сведения о результатах инженерных изысканий для подготовки документации по планировке территории

Исходными данными для проектирования являлись:

- техническое задание на проектные и изыскательские работы;
- материалы топографо-геодезических изысканий, выполненных ООО «АДМ-Проект»;

- технические условия, выданные службами поселения и эксплуатирующими организациями;

1.2.5. Обоснование определения границ зон планируемого размещения объекта капитального строительства

Трасса проектируемого газопровода определена в результате изысканий и выбрана в наиболее безопасных местах с допустимыми приближениями к существующим строениям и коммуникациям, на основе экономической целесообразности и экологической допустимости. Заглубление газопровода обеспечивает отсутствие динамических и статических воздействий машин на него.

При строительстве газопровода использован открытый (траншейный) способ и метод наклонно-направленного бурения при прокладке газопровода под автодорогой.

1.2.6. Обоснование очередности планируемого развития территории

Разработаны основные принципы организации территории с учетом существующих планировочных ограничений использования территории и предложений по инженерно-техническому обеспечению, транспортному обслуживанию территории.

Проектная документация выполнена в соответствии с:

- техническими условиями АО "Газпром Газораспределение Краснодар" №СО-01/9-04-05/12 от 18.01.2017 г;

| | |
|----------------|--|
| Взам. инв. № | |
| Подпись и дата | |
| Инв. №подл. | |

| | | | | | |
|------|------|------|------|--|--|
| | | | | | |
| Изм. | Кол. | Лист | №док | | |

- требованиями СП 62.13330.2011, СП 42-101-2003, а также с учетом сейсмичности площадки строительства 8 баллов. Глубина промерзания грунтов 0,8 метров.

Трасса и диаметр проектируемых газопроводов выбраны согласно Схеме газоснабжения Г4-15165-ГСН1.1, выполненной ОАО "Краснодаргражданпроект" в 2016 году. Трассировка газопровода согласована в установленном законом порядке с землепользователями и заинтересованными техническими службами района.

Для снижения давления газа с высокого до низкого $P=3,0$ кПа, а также автоматического поддержания давления газа на заданном уровне, независимо от изменений расхода и выходного давления; автоматического отключения подачи газа при аварийном повышении или понижении выходного давления сверх допустимых значений, настоящей проектной документацией предусматривается установка ШРП марки "Газовичок-А7532-7000" с двумя линиями редуцирования;

Расчётное давление на входе в ШРП $P_{вх} = 0,327-0,6$ МПа. Максимальная пропускная способность регуляторов давления газа в проектируемом ШРП при $P_{вх}$ составляет $Q=1816,0$ м³/час.

ШРП оборудуется регуляторами давления РДГ-50В/35 со встроенным ПЗК, фильтрами типа ФГ, предохранительным сбросным клапаном КПС-20Н, запорной арматурой и контрольно-измерительными приборами, имеет один выход Ду 100.

Встроенный предохранительный запорный клапан ПЗК настроить на давление: 0,375 МПа (3,75 кгс/см²) – верхний предел. Предохранительно сбросной клапан ПСК настроить на давление 0,345 МПа (3,45 кгс/см²). Параметры настройки уточнить при наладке оборудования.

Расчётный часовой расход газа согласно Схеме газоснабжения Г4-15165-ГСН1.1 ШРП- $Q_{расч.} = 741,0$ м³/ч.

Колебание давления на выходе из ШРП допускается в пределах 10% рабочего давления. Неисправности регуляторов, вызывающие повышение или понижение давления газа свыше допустимых пределов, неполадки в работе предохранительных клапанов, а также утечки газа должны устраняться в аварийном порядке.

Пункт газорегуляторный шкафной представляет собой металлический шкаф. Для удобства обслуживания в шкафу имеются двери, обеспечивающие свободный доступ к технологическому оборудованию. Работа газорегуляторных

| | | |
|------------|----------------|------------|
| Инв.№подл. | Подпись и дата | Взам.инв.№ |
| | | |

| | | | | | |
|------|------|------|------|---|----|
| Изм. | Кол. | Лист | №док | Том 2 «Материалы по обоснованию проекта планировки» | 10 |
| | | | | | |

пунктов рассчитана на температуру окружающего воздуха от $-40\text{ }^{\circ}\text{C}$ до $+60\text{ }^{\circ}\text{C}$.

Диаметры входа, выхода газопровода, сбросные трубопроводы ШРП приняты согласно паспортным данным завода-изготовителя. Габаритные размеры ШРП и применяемые газовые схемы обеспечивают возможность свободного доступа к оборудованию для удобства проведения его настройки и обслуживания.

Проектируемый ШРП для контроля параметров и предотвращения аварий оснащен системой телеметрии МКТ- «ССОфт:Сигнал»-В-С-СИ(СА) v.Expanded (производства «СервисСофт» г. Тула). Система телеметрии совмещена с автоматизированной системой управления центральной диспетчерской службы АО «Газпром газораспределение Краснодар» и предназначена для передачи следующих технологических параметров: давление на входе и выходе, температуру окружающей среды, охрану дверей, санкционированный и несанкционированный доступ, контроль срабатывания ПЗК. Передачу данных осуществить дистанционно по беспроводному GSM-каналу.

Соединения полиэтиленовых труб и фасонных частей выполнить при помощи муфт с закладными нагревательными элементами.

Повороты полиэтиленового газопровода до 30° должны выполняться упругим изгибом с радиусом не менее 25 наружных диаметров трубы.

Проектируемые подземные газопроводы высокого и низкого давления приняты из полиэтиленовых труб марки ПЭ 100 SDR 11 ГАЗ по ГОСТ Р50838-2009, прошедших физико-механические испытания в соответствии с СП 62.13330.2011 в количестве 2% от каждой партии, с коэффициентом запаса прочности не менее 3,2, имеющих сертификат качества завода изготовителя.

Для обеспечения безопасной эксплуатации газопровода в проекте согласно требований СП 62.13330.2011 и СП 42-101-2003 предусматривается установка отключающих устройств:

- шаровой кран DN110 ПЭ100 SDR11 Polyvalve в подземном исполнении после врезки в подземный газопровод высокого давления;

- на входе и выходе из ШРП устанавливается отключающая арматура в надземном исполнении. В данном случае устанавливаются шаровые краны Луганского завода арматуры "Маршал" (класс герметичности А по ГОСТ Р 54808-2011) $P_y=1,6\text{ МПа}$.

Места пересечения с Константиновским каналом, согласно п. 5.6.2 СП62.13330.2011, выполнены в надземном исполнении на отдельно стоящих

| | |
|----------------|--|
| Взам.инв.№ | |
| Подпись и дата | |
| Инв.№подл. | |

| | | | | | |
|------|------|------|------|--|--|
| | | | | | |
| Изм. | Кол. | Лист | №док | | |

Глубина заложения подземного газопровода 1,03–2,55 м. При прокладке газопровода в траншее рекомендуется способ «обратной засыпки» местным грунтом с послойным уплотнением (коэффициент уплотнения 0,98).

При прокладке газопровода в зеленой зоне для обратной засыпки использовать местный грунт. При прокладке под дорогой без покрытия для обратной засыпки использовать местный грунт с уплотнением. Для обратной засыпки использовать местный грунт с послойным уплотнением (коэффициент уплотнения 0,98) до низа дорожной одежды.

Надземные участки газопровода проектируются из труб стальных электросварных прямошовных по ГОСТ 10704–91. Стальные газопроводы должны быть из стали спокойной выплавки с содержанием не более 0,25% углерода, 0,056% серы, 0,046% фосфора, соответствующим требованиям СП 62.13330.2011 «Газораспределительные системы».

Для определения местоположения и идентификации трассы подземного газопровода в специальных точках на ней (углы повороты, арматура, ответвления, пересечения с другими коммуникациями, на прямолинейных участках с фиксированным интервалом не более 100,0 м) проектом предусмотрены к установке интеллектуальные электронные маркеры.

Строительство газопроводов–вводов от проектируемого газопровода низкого давления к потребителям газа выполняется отдельным проектом.

Земляные работы не производить без письменного разрешения и вызова представителей владельцев коммуникации, попавших в зону прокладки проектируемого газопровода.

Полиэтиленовые трубы должны храниться в условиях, обеспечивающих их сохранность от механических повреждений, воздействия прямых солнечных лучей и не ближе 1 м от нагревательных приборов. Срок хранения полиэтиленовых труб и плетей на дровке траншей не более 15 суток.

Не допускается использовать для строительства газопровода трубы сплюснутые, имеющие уменьшение диаметра более, чем на 5% от номинального, и трубы с надрезами и царапинами в осевом направлении глубиной более 0,5 мм, в кольцевом более 0,7 мм.

Повороты полиэтиленового газопровода должны выполняться упругим изгибом с радиусом не менее 25 наружных диаметров трубы.

В проекте установлена охранная зона вдоль проектируемого газопровода в виде территории, ограниченной условными линиями, проходящими на расстоянии 2 м с каждой стороны газопровода. Охранная зона ШРП принята

| | |
|----------------|--|
| Взам. инв. № | |
| Подпись и дата | |
| Инв. №подл. | |

| | | | | | |
|------|------|------|-------|--|--|
| | | | | | |
| Изм. | Кол. | Лист | № док | | |

по 10 м во все стороны от ограждения.

Монтаж вести в соответствии с СП 62.13330.2011 "Газораспределительные сети" и согласно инструкции завода-изготовителя.

Газовое оборудование и материалы, применяемые в проекте, сертифицированы и имеют разрешение "Федеральной службы по экологическому, технологическому и атомному надзору" на их применение.

Транспортируемая среда – природный газ по ГОСТ 5542–2014.

1.2.7. Перечень мероприятий по охране окружающей среды

В период строительства сооружений, предусмотренных проектом, а также во время их эксплуатации (включая аварийные ситуации), воздействию могут подвергаться следующие компоненты окружающей среды:

- приземный слой атмосферы;

При выполнении строительных работ в атмосферный воздух выделяются загрязняющие вещества: при работе транспортной и строительно-монтажной техники, при сварке, при выполнении лакокрасочных покрытий, при разработке и обратной засыпке грунта, при работе ДЭС, при погрузочно-разгрузочных работах песка, ПГС и щебня, при гидроизоляции битумом, при укладке асфальта;

На период эксплуатации в соответствии с проводимыми технологическими операциями на проектируемой объекте выделяются загрязняющие вещества от автотранспорта.

В период строительства предусматриваются следующие мероприятия по сокращению воздействия на атмосферу:

- Выполнение работ минимально необходимым количеством технических средств;
- Выполнение регулярных проверок состава выхлопов автомобилей и строительной техники и недопущение к работе техники с повышенным содержанием вредных веществ в выхлопных газах;
- Запрещается сжигание строительного мусора на территории строительства;
- При работе дорожно-строительной техники рекомендуется применять нейтрализатор для снижения выбросов диоксида азота (применение

| | |
|----------------|--|
| Взам.инв.№ | |
| Подпись и дата | |
| Инв.№подл. | |

| | | | | | |
|------|------|------|------|--|--|
| | | | | | |
| Изм. | Кол. | Лист | №док | | |

присадки №0010 или ее аналог к топливу для снижения выбросов диоксида азота)

- При прогреве двигателей рекомендуется применение устройств по прогреву и облегчению запуска двигателей, что позволяет на 30 % сократить выбросы на стоянках техники.

- Ремонт строительной-монтажной техники производить только на производственной базе подрядчика;

- Выполнение строительных работ с использованием шумящих механизмов только в светлое время суток (с 7⁰⁰ до 21⁰⁰). Наиболее актуальным данное требование становится в том случае, если строительные работы будут выполняться вблизи поселений; экранирование агрегатов и установок – источников шума, звукоизоляцию шумного оборудования, применение звукопоглощающих конструкций. Экраны играют двойную роль – снижают концентрации загрязняющих веществ в воздухе и обеспечивают снижение уровней шума.

- почвенно-растительный покров (ПРП);

Основные воздействия на почвенно-растительный покров связаны с производством подготовительных и строительных работ, которые включают в себя: расчистку отведенной под строительство площадки; передвижение строительной техники и транспортных средств; засорение площадки строительства отходами строительного производства.

В процессе подготовительных работ, *строительства* и *эксплуатации* сооружений будет образовываться определенное количество отходов, которые подлежат вывозу и дальнейшей переработке.

При соблюдении правил временного размещения отходов, норм и правил по обращению с отходами производства и потребления, бытовыми отходами, при соблюдении сроков их передачи на утилизацию и захоронение организациям, имеющим соответствующие лицензии, отходы проектируемых объектов на этапе строительства и эксплуатации не окажут негативного влияния на окружающую среду.

Во время эксплуатации сооружений в нормальном режиме негативное воздействие на почвенно-растительный покров не прогнозируется в случае четкого соблюдения технологических параметров оборудования

| | |
|----------------|--|
| Взам. инв. № | |
| Подпись и дата | |
| Инв. №подл. | |

| | | | | | |
|------|------|------|-------|--|--|
| | | | | | |
| Изм. | Кол. | Лист | № док | | |

- поверхностные и подземные воды;

При *строительстве и эксплуатации* запроектированных сооружений загрязнение поверхностных и подземных вод возможно из-за несоблюдения границ строительной площадки, мойки строительной техники и автомашин вне специально оборудованных мест, промывки и гидравлических испытаний трубопроводов и емкостей.

Первоочередной комплекс мероприятий по охране и защите геологической среды, поверхностных и подземных вод почвенно-растительного покрова направлен на предотвращение их загрязнения. Для этого должны выполняться следующие требования:

- Для предотвращения протечек ГСМ от работающей на участке автотехники запрещается использовать в процессе строительства неисправную и неотрегулированную технику;
- Запрещаются аварийные сливы ГСМ на территории строительства;
- При устройстве площадок для сбора и хранения отходов необходимо выполнять их на твердом основании, с обваловкой, исключающей пролив загрязненных стоков и их растекание по рельефу. Кроме того, площадки установки мусоросборных контейнеров должны иметь навес;
- Не допускается засорение и захламление территории бытовыми отходами, все образующиеся отходы необходимо своевременно вывозить на полигоны ТБО. Также запрещается закапывать на участке и прилегающих к нему территориях образующийся мусор;
- Открытые склады минеральных материалов должны быть оборудованы противопылевыми ограждениями.
- Для минимизации вероятности возникновения утечек целесообразно использование для водонесущих коммуникаций (как водопровода, так и канализации) высокопрочных пластиковых труб с применением сварных муфтовых соединений.
- При снятии слоя почвы должны быть приняты меры к защите ее от загрязнения смешиванием с минеральным грунтом, засорения, водной и ветровой эрозии.
- При строительстве автодорог и внутренних проездов по обеим сторонам от дорожного полотна должны быть сделаны водоотводные кюветы;

| | | |
|-------------|----------------|------------|
| Интв.№подл. | Подпись и дата | Взам.инв.№ |
| | | |
| Изм. | Кол. | Лист |
| | | |

- Необходимо предусмотреть профилирование внутренних и подъездных дорог и проездов (для недопущения застаивания поверхностных вод в пределах дорожного полотна);
- Предусмотреть производство работ способами, не приводящими к интенсификации действующих геологических процессов;
- Все планировочные подрезки высотой более 1.0м должны быть закреплены подпорными стенами на свайных фундаментах с заглублением в невыветрелые коренные породы с обязательным устройством застенного дренажа и выводом за пределы подпираемого грунтового массива;
- Вынутые при инженерной подготовке грунта необходимо вывозить за пределы участка, не допуская дополнительной пригрузки склона;
- Поверхностный и подземный сток воды должен быть организован системой лотков и дренажей;
- Категорически запрещается какое-либо временное использование для строительных нужд территории вне отведенного участка;
- При отрывке котлованов и проведении работ на «нулевом цикле» не допускать накопления и застаивания воды в котлованах;
- Очистку и промывку кузовов бетоновозов и автосамосвалов, используемых для доставки цементобетонных смесей, следует производить в специально отведенных местах. Вода после промывки должна отводиться в специальные отстойники, откуда она может быть использована повторно. Сброс этих вод в поверхностные водоемы запрещается;
- Для минимизации выноса загрязняющих веществ с поверхностным стоком – проведение регулярной уборки территории с максимальной механизацией уборочных работ (особенно в зимнее время);
- На участках размещения очистных сооружений должна быть обустроена (в соответствии с СанПиН 2.1.4.1110-02) санитарно-защитная зона.

- животный и растительный мир.

В ходе строительного этапа наибольшее воздействие на животный и растительный мир оказывают факторы прямого воздействия, связанные с земляными и строительными работами и перемещением транспорта, возможное запыление и засыпание через атмосферу растительности и, как следствие, ухудшение условий жизнедеятельности растений; угнетение и уничтожение растительности в результате химического загрязнения; изменение

| | |
|----------------|--|
| Взам. инв. № | |
| Подпись и дата | |
| Инв. №подл. | |

флористического состава растительных сообществ за счет внедрения и изъятия видов.

На период эксплуатации воздействие на растительный и животный мир не прогнозируется.

Мероприятия по охране растительного мира включают:

- Разработка грунта при прокладке инженерных сетей вблизи зеленых насаждений производится экскаватором на пневмоколесном ходу емкостью ковша не более 0.25 м или вручную;

- На территории строящегося объекта не допускается непредусмотренное проектной документацией удаление древесно-кустарниковой растительности и засыпка грунтом корневых шеек и стволов растущих деревьев и кустарников.

- С целью сохранения существующих типов растительности при строительстве проектируемых объектов необходимо по возможности избежать вырубки древесных форм, максимально сохранять растительный покров.

- Сохраняемые зеленые насаждения ограждать в радиусе 1-3 метра.

- Для содействия естественному восстановлению растительного покрова на участках нарушений необходимо выполнение мероприятий по рекультивации земель.

1.2.8. Перечень мероприятий по защите территории от чрезвычайных ситуаций природного и техногенного характера, в том числе по обеспечению пожарной безопасности и по гражданской обороне

Основной задачей гражданской обороны является предупреждение или снижение возможных потерь и разрушений в результате аварий, катастроф, стихийных бедствий, обеспечение устойчивого функционирования жилого образования, создание оптимальных условий для восстановления нарушения производства.

Мероприятия по предупреждению возможных аварий, катастроф, снижению их последствий представляет собой комплекс организационных, инженерно-технических мероприятий, направленных на выявление и устранение причин аварий, максимального снижения возможных разрушений и потерь в случае, если эти процессы полностью не удается устранить, а так же на создание благоприятных условий для проведения аварийно-спасательных и других неотложных работ. Их содержание определяет требования охраны труда, техники безопасности, противопожарной безопасности, правилами

| | |
|----------------|--|
| Взам. инв. № | |
| Подпись и дата | |
| Инв. № подл. | |

| | | | | | |
|------|------|------|-------|--|--|
| | | | | | |
| Изм. | Кол. | Лист | № док | | |

эксплуатации энергетических установок, подъемно-кранового оборудования, и т.д.

В целях обеспечения сохранности газоснабжения, создания нормальных условий эксплуатации, предотвращения аварий и несчастных случаев, в перспективе предусматривается организация охранной зоны действующего газопровода, разработанная на основании "Правил охраны газораспределительных сетей", утвержденных постановлением Правительства РФ от 20 ноября 2000г. № 878.

Контроль за соблюдением этих правил возлагается на территориальные предприятия по эксплуатации газового хозяйства.

Для газораспределительных сетей устанавливаются следующие охранные зоны:

- вдоль трассы наружных газопроводов - в виде территории, ограниченной условными линиями, проходящими на расстоянии 2 метров с каждой стороны газопровода;

- вдоль трасс подземных газопроводов из полиэтиленовых труб при использовании медного провода для обозначения трассы газопровода - в виде территории, ограниченной условными линиями, проходящими на расстоянии 3 метров от газопровода со стороны провода и 2 метров - с противоположной стороны.

По окончании строительства и уточнении фактического положения газопровода и границ охранной зоны, материалы об охранный зоне оформляются соответствующим образом заказчиком и передаются в администрацию населенного пункта, в службы, занимающиеся оформлением разрешения на производство земляных работ и в организацию, эксплуатирующую газовые сети.

В охранный зоне газораспределительных сетей в целях предупреждения их повреждения или нарушения условий их нормальной эксплуатации налагаются ограничения, которыми запрещается:

- производить строительство, капитальный ремонт, реконструкцию или снос любых зданий и сооружений;
- складировать материалы, высаживать деревья всех видов и т.п.;
- производить земляные и дорожные работы;
- устраивать проезды для машин и механизмов;
- набрасывать посторонние предметы;
- открывать и закрывать отключающую задвижку;

| | |
|----------------|--|
| Взам.инв.№ | |
| Подпись и дата | |
| Инв.№подл. | |

| | | | | | |
|------|------|------|------|--|--|
| | | | | | |
| Изм. | Кол. | Лист | №док | | |

-складировать химические удобрения, грунт, строительные отходы, выливать растворы щелочей, кислот, солей;

-огораживать и перегораживать охранные зоны, препятствовать доступу персонала эксплуатационных организаций к газопроводу и сооружениям, проведению обслуживания и устранению повреждений;

-разводить огонь или размещать какие-либо закрытые или открытые источники огня.

Организации и частные лица, получившие разрешение на ведение указанных работ в охранной зоне газопровода, обязаны выполнять их с соблюдением мероприятий по его сохранности.

Плановые работы по ремонту и реконструкции газопровода, проходящего по территории землепользователя, производятся по согласованию с ним.

Работы по предотвращению, локализации аварий или ликвидации их последствий на газопроводе проводятся в любое время без согласования с землепользователем с обязательным уведомлением о проводимых работах.

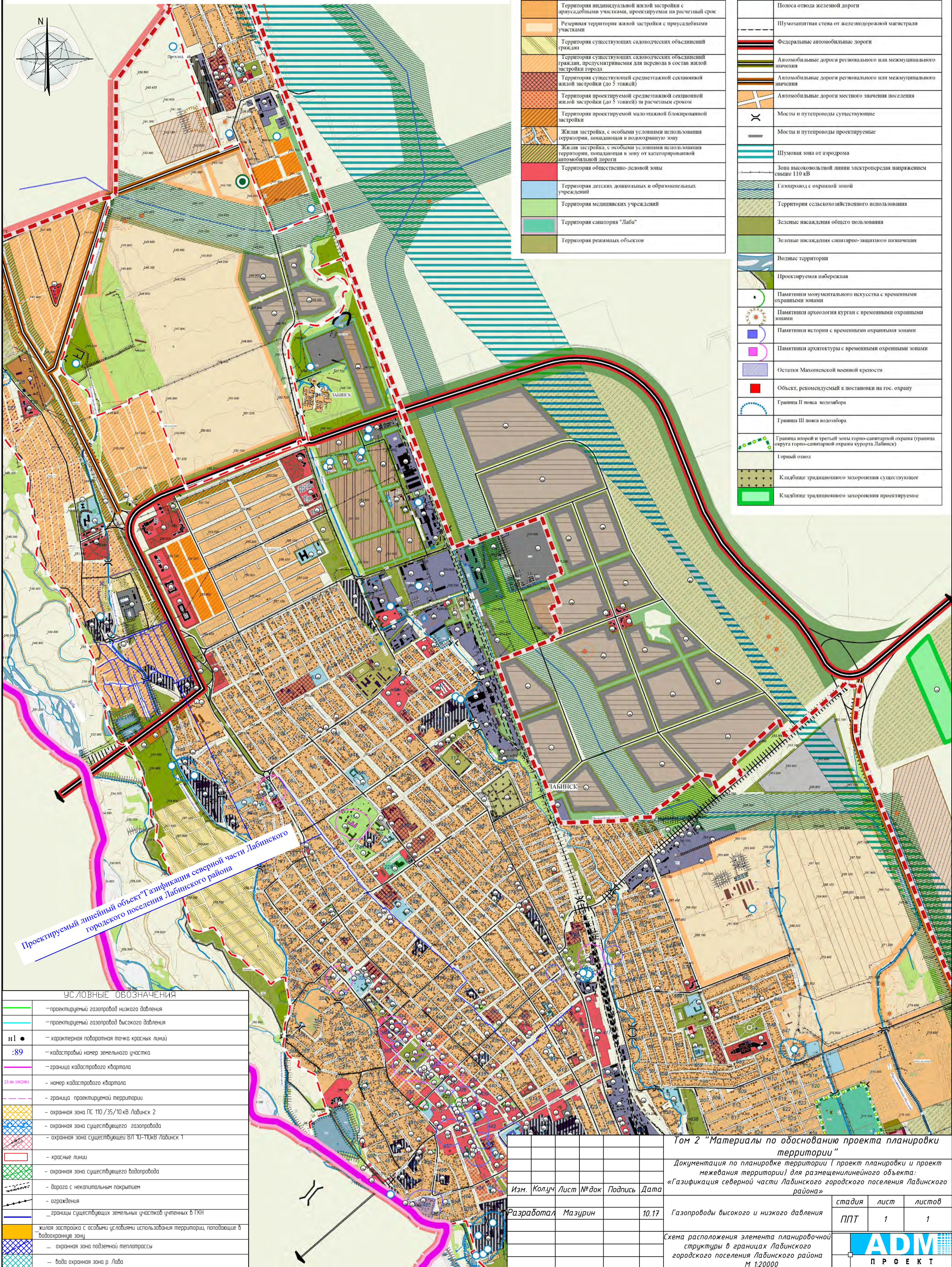
Все проводимые работы на газопроводе в охранной зоне ЛЭП должны проводиться на основании согласований с владельцами сетей.

| | | |
|--------------|----------------|------------|
| Интв.№поддл. | Подпись и дата | Взам.инв.№ |
| | | |

| | | | | | |
|------|------|------|------|--|--|
| | | | | | |
| Изм. | Кол. | Лист | №док | | |

Документация по планировке территории (проект планировки и проект межевания территории) для размещения линейного объекта: «Газификация северной части Лабинского городского поселения Лабинского района»

Схема расположения элемента планировочной структуры в границах Лабинского городского поселения Лабинского района



УСЛОВНЫЕ ОБОЗНАЧЕНИЯ

| | | | |
|--|---|--|--|
| | Граница района | | Существующая коммунально-складская территория, территория объектов транспортной инфраструктуры |
| | Граница городского поселения | | Существующая производственная территория |
| | Граница населенного пункта | | Проектируемая производственная территория |
| | Здания и сооружения существующие/проектируемые | | Резервная производственная территория |
| | Территория существующей жилой застройки с приусадебными участками | | Территория для размещения объектов придорожного сервиса |
| | Территория индивидуальной жилой застройки с приусадебными участками, проектируемая на 1-ю очередь строительства | | Железнодорожная магистраль |
| | Территория индивидуальной жилой застройки с приусадебными участками, проектируемая на расчетный срок | | Полоса отвода железной дороги |
| | Резервная территория жилой застройки с приусадебными участками | | Шумозащитная стена от железнодорожной магистрали |
| | Территория существующих садоводческих объединений граждан, предусматриваемая для перевода в состав жилой застройки города | | Федеральные автомобильные дороги |
| | Территория проектируемой среднеэтажной секционной жилой застройки (до 5 этажей) за расчетным сроком | | Автомобильные дороги регионального или межмуниципального значения |
| | Территория проектируемой малоэтажной блокированной застройки | | Автомобильные дороги регионального или межмуниципального значения |
| | Жилая застройка, с особыми условиями использования территории, попадающая в водоохранную зону | | Автомобильные дороги местного значения поселения |
| | Жилая застройка, с особыми условиями использования территории, попадающая в зону от категорированной автомобильной дороги | | Мосты и путепроводы существующие |
| | Территория общественно-деловой зоны | | Мосты и путепроводы проектируемые |
| | Территория детских дошкольных и образовательных учреждений | | Шумовая зона от аэродрома |
| | Территория медицинских учреждений | | Зона высоковольтной линии электропередач напряжением свыше 110 кВ |
| | Территория санатория "Лаба" | | Газопровод с охранной зоной |
| | Территория режимных объектов | | Территория сельскохозяйственного использования |
| | | | Зеленые насаждения общего пользования |
| | | | Зеленые насаждения санитарно-защитного назначения |
| | | | Водные территории |
| | | | Проектируемая набережная |
| | | | Памятники монументального искусства с временными охраняемыми зонами |
| | | | Памятники археологии курган с временными охраняемыми зонами |
| | | | Памятники истории с временными охраняемыми зонами |
| | | | Памятники архитектуры с временными охраняемыми зонами |
| | | | Остатки Махоньской военной крепости |
| | | | Объект, рекомендуемый к постановке на гос. охрану |
| | | | Граница II пояса водозабора |
| | | | Граница III пояса водозабора |
| | | | Граница второй и третьей зоны горно-санитарной охраны (граница округа горно-санитарной охраны курорта Лабинск) |
| | | | Горный отвод |
| | | | Кладбище традиционного захоронения существующее |
| | | | Кладбище традиционного захоронения проектируемое |

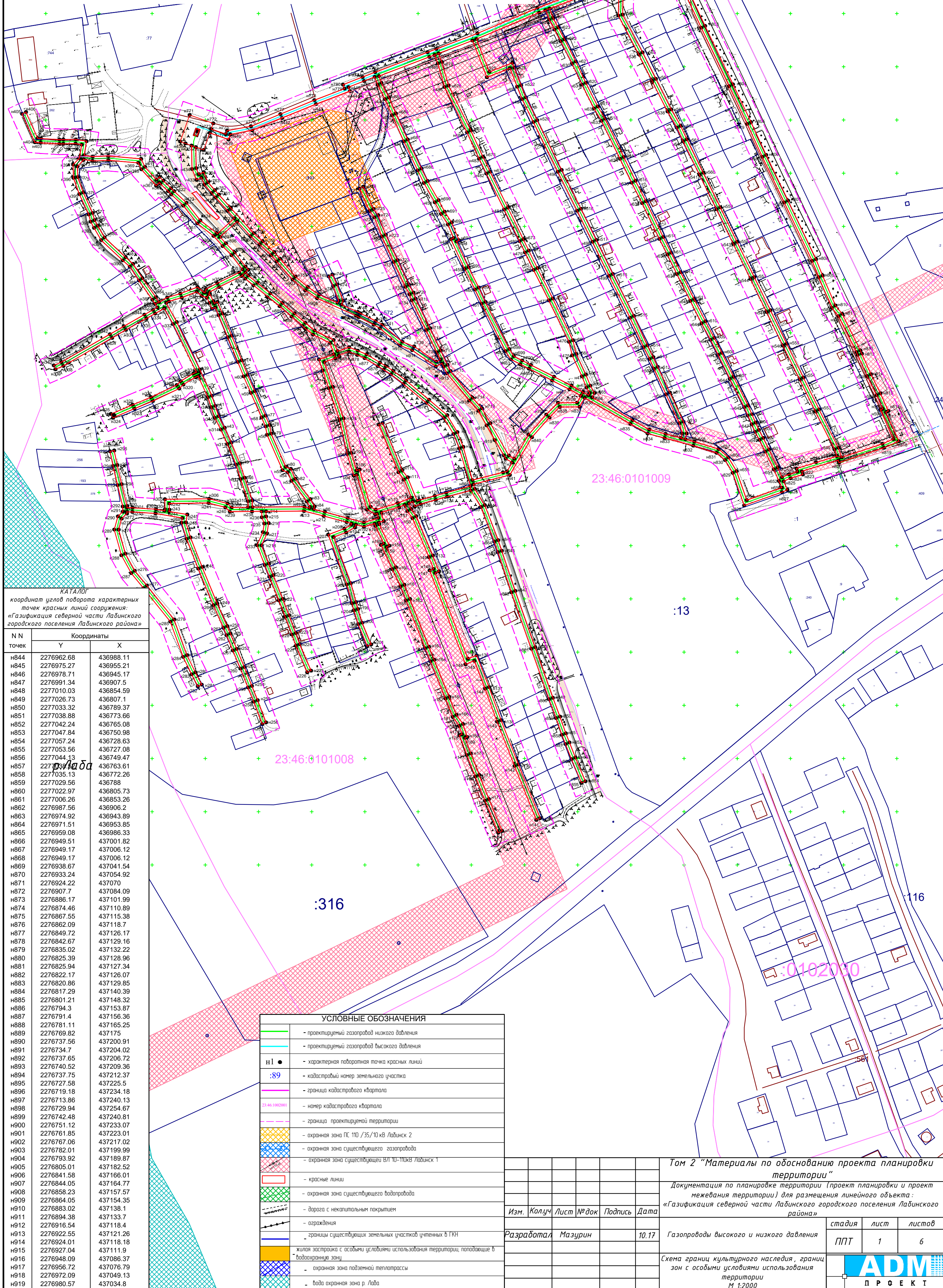
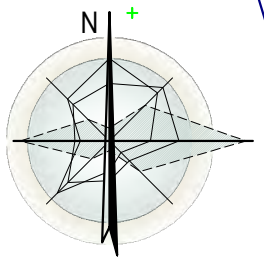
УСЛОВНЫЕ ОБОЗНАЧЕНИЯ

| | |
|--|--|
| | — проектируемый газопровод низкого давления |
| | — проектируемый газопровод высокого давления |
| | — характерная поворотная точка красных линий |
| | — кадастровый номер земельного участка |
| | — граница кадастрового квартала |
| | — номер кадастрового квартала |
| | — граница проектируемой территории |
| | — охранная зона ПС 110 /35/10 кВ Лабинск 2 |
| | — охранная зона существующего газопровода |
| | — охранная зона существующей ВЛ 10-10кВ Лабинск 1 |
| | — красные линии |
| | — охранная зона существующего газопровода |
| | — виаго с некапитальным покрытием |
| | — ограждения |
| | — границы существующих земельных участков учтенных в ГКН |
| | — жилая застройка с особыми условиями использования территории, попадающая в водоохранную зону |
| | — охранная зона подземной теплотрассы |
| | — вода охранная зона р. Лаба |

| | | | | | | | |
|--|------------|---------|-------|---------|--------|------|--------|
| Том 2 "Материалы по обоснованию проекта планировки территории" | | | | | | | |
| Документация по планировке территории (проект планировки и проект межевания территории) для размещения линейного объекта: «Газификация северной части Лабинского городского поселения Лабинского района» | | | | | | | |
| Изм. | Колуч | Лист | № док | Подпись | Дата | | |
| | Разработал | Мазурин | | | 10.17 | | |
| Газопроводы высокого и низкого давления | | | | | стадия | лист | листов |
| | | | | | ППТ | 1 | 1 |
| Схема расположения элемента планировочной структуры в границах Лабинского городского поселения Лабинского района М 1:20000 | | | | | | | |

Документация по планировке территории (проект планировки и проект межевания территории) для размещения линейного объекта:
«Газификация северной части Лабинского городского поселения Лабинского района»

Схема границ территорий культурного наследия, границ зон с особыми условиями использования территории



КАТАЛОГ
координат углов поворота характерных точек красных линий сооружения:
«Газификация северной части Лабинского городского поселения Лабинского района»

| N N точек | Координаты | |
|--------------|------------|-----------|
| | Y | X |
| Н844 | 2276962.68 | 436988.11 |
| Н845 | 2276975.27 | 436955.21 |
| Н846 | 2276978.71 | 436945.17 |
| Н847 | 2276991.34 | 436907.5 |
| Н848 | 2277010.03 | 436854.59 |
| Н849 | 2277026.73 | 436807.1 |
| Н850 | 2277033.32 | 436789.37 |
| Н851 | 2277038.88 | 436773.66 |
| Н852 | 2277042.24 | 436765.08 |
| Н853 | 2277047.84 | 436750.98 |
| Н854 | 2277057.24 | 436728.63 |
| Н855 | 2277053.56 | 436727.08 |
| Н856 | 2277044.13 | 436749.47 |
| Н857 | 2277035.13 | 436772.26 |
| Н858 | 2277029.56 | 436788 |
| Н859 | 2277022.97 | 436805.73 |
| Н860 | 2277006.26 | 436853.26 |
| Н861 | 2276987.56 | 436906.2 |
| Н862 | 2276974.92 | 436943.89 |
| Н863 | 2276971.51 | 436953.85 |
| Н864 | 2276959.08 | 436986.33 |
| Н865 | 2276949.51 | 437001.82 |
| Н866 | 2276949.17 | 437006.12 |
| Н867 | 2276949.17 | 437006.12 |
| Н868 | 2276938.67 | 437041.54 |
| Н869 | 2276933.24 | 437054.92 |
| Н870 | 2276924.22 | 437070 |
| Н871 | 2276907.7 | 437084.09 |
| Н872 | 2276886.17 | 437101.99 |
| Н873 | 2276874.46 | 437110.89 |
| Н874 | 2276867.55 | 437115.38 |
| Н875 | 2276862.09 | 437118.7 |
| Н876 | 2276849.72 | 437126.17 |
| Н877 | 2276842.67 | 437129.16 |
| Н878 | 2276835.02 | 437132.22 |
| Н879 | 2276825.39 | 437128.96 |
| Н880 | 2276825.94 | 437127.34 |
| Н881 | 2276822.17 | 437126.07 |
| Н882 | 2276820.86 | 437129.85 |
| Н883 | 2276817.29 | 437140.39 |
| Н884 | 2276801.21 | 437148.32 |
| Н885 | 2276794.3 | 437153.87 |
| Н886 | 2276791.4 | 437156.36 |
| Н887 | 2276781.11 | 437165.25 |
| Н888 | 2276769.82 | 437175 |
| Н889 | 2276737.56 | 437200.91 |
| Н890 | 2276734.7 | 437204.02 |
| Н891 | 2276737.65 | 437206.72 |
| Н892 | 2276740.52 | 437209.36 |
| Н893 | 2276737.75 | 437212.37 |
| Н894 | 2276727.58 | 437225.5 |
| Н895 | 2276719.18 | 437234.18 |
| Н896 | 2276713.86 | 437240.13 |
| Н897 | 2276729.94 | 437254.67 |
| Н898 | 2276742.48 | 437240.81 |
| Н899 | 2276751.12 | 437233.07 |
| Н900 | 2276761.85 | 437223.01 |
| Н901 | 2276767.06 | 437217.02 |
| Н902 | 2276782.01 | 437199.99 |
| Н903 | 2276793.92 | 437189.87 |
| Н904 | 2276805.01 | 437182.52 |
| Н905 | 2276841.58 | 437166.01 |
| Н906 | 2276844.05 | 437164.77 |
| Н907 | 2276858.23 | 437157.57 |
| Н908 | 2276864.05 | 437154.35 |
| Н909 | 2276883.02 | 437138.1 |
| Н910 | 2276894.38 | 437133.7 |
| Н911 | 2276916.54 | 437118.4 |
| Н912 | 2276922.55 | 437121.26 |
| Н913 | 2276924.01 | 437118.18 |
| Н914 | 2276927.04 | 437111.9 |
| Н915 | 2276948.09 | 437086.37 |
| Н916 | 2276956.72 | 437076.79 |
| Н917 | 2276972.09 | 437049.13 |
| Н918 | 2276980.57 | 437034.8 |
| Н919 | | |

| УСЛОВНЫЕ ОБОЗНАЧЕНИЯ | |
|----------------------|--|
| | - проектируемый газопровод низкого давления |
| | - проектируемый газопровод высокого давления |
| | - характеристическая поворотная точка красных линий |
| | - кадастровый номер земельного участка |
| | - граница кадастрового квартала |
| | - граница проектируемой территории |
| | - охранная зона ПС 110 /35/10 кВ Лабинск 2 |
| | - охранная зона существующего газопровода |
| | - охранная зона существующего ВЛ 10-10кВ Лабинск 1 |
| | - красные линии |
| | - охранная зона существующего водопровода |
| | - дороги с некапитальным покрытием |
| | - ограждения |
| | - границы существующих земельных участков учтенных в ГКН |
| | - жилая застройка с особыми условиями использования территории, попадающие в водоохранную зону |
| | - охранная зона подземной теплотрассы |
| | - вода охранная зона р. Лаба |

| Том 2 "Материалы по обоснованию проекта планировки территории" | | | | |
|---|---------|------|-------|---------|
| Документация по планировке территории (проект планировки и проект межевания территории) для размещения линейного объекта: «Газификация северной части Лабинского городского поселения Лабинского района» | | | | |
| Изм. | Колуч | Лист | № док | Подпись |
| | | | | |
| Разработал | Мазурин | | 10.17 | |
| стадия лист листов | | | | |
| Газопроводы высокого и низкого давления | | | | |
| ППТ 1 6 | | | | |
| Схема границ культурного наследия, границ зон с особыми условиями использования территории | | | | |
| М 1:2000 | | | | |
| ADM ПРОЕКТ | | | | |

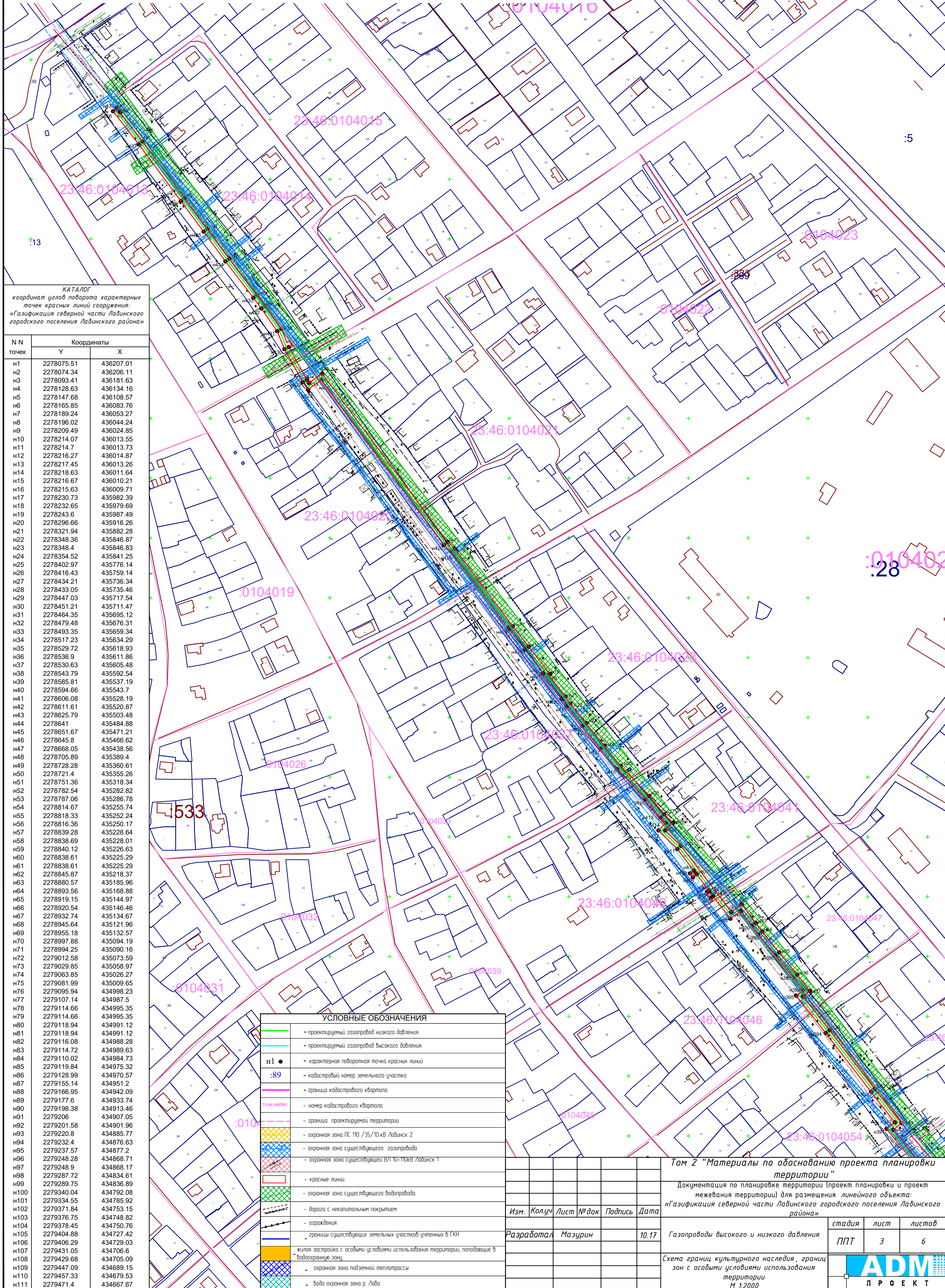
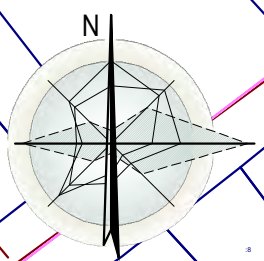
Документация по планировке территории (проект планировки и проект межевания территории) для размещения линейного объекта: «Газификация северной части Лабинского городского поселения Лабинского района»

Схема границ территорий культурного наследия, границ зон с особыми условиями использования территории (каталог координат)

| N N точек | Координаты | | N N точек | Координаты | | N N точек | Координаты | |
|--------------|------------|-----------|--------------|------------|-----------|--------------|------------|-----------|
| | Y | X | | Y | X | | Y | X |
| n1 | 2276964.42 | 437063.06 | n141 | 2277011.06 | 436692.34 | n281 | 2276696.6 | 436819.42 |
| n2 | 2276982.3 | 437031.77 | n142 | 2276990.2 | 436742.95 | n282 | 2276697.9 | 436817.79 |
| n3 | 2276988.43 | 437028.18 | n143 | 2276974.2 | 436784.67 | n283 | 2276687.08 | 436829.12 |
| n4 | 2276983.57 | 437019.86 | n144 | 2276962.91 | 436815.68 | n284 | 2276679.06 | 436845.54 |
| n5 | 2276979.82 | 437018.91 | n145 | 2276952.81 | 436841.78 | n285 | 2276667.04 | 436878.68 |
| n6 | 2276950.98 | 437011.63 | n146 | 2276944.5 | 436838.57 | n286 | 2276654.9 | 436910.08 |
| n7 | 2276942.47 | 437042.82 | n147 | 2276910.85 | 436926.76 | n287 | 2276630.31 | 436924.17 |
| n8 | 2276936.83 | 437056.71 | n148 | 2276914.44 | 436928.15 | n288 | 2276621.1 | 436940.95 |
| n9 | 2276927.32 | 437072.62 | n149 | 2276910.14 | 436939.26 | n289 | 2276614.37 | 436965.13 |
| n10 | 2276910.28 | 437087.15 | n150 | 2276899.7 | 436975.82 | n290 | 2276617.84 | 436977.55 |
| n11 | 2276888.66 | 437105.12 | n151 | 2276889.84 | 436982.51 | n291 | 2276622.31 | 436981.88 |
| n12 | 2276876.76 | 437114.17 | n152 | 2276887.49 | 436988.36 | n292 | 2276622.38 | 436986.78 |
| n13 | 2276869.68 | 437118.77 | n153 | 2276882.12 | 436986.2 | n293 | 2276617.48 | 437006.87 |
| n14 | 2276864.16 | 437122.12 | n154 | 2276865.33 | 436981.3 | n294 | 2276613.25 | 437024.94 |
| n15 | 2276851.54 | 437129.74 | n155 | 2276867.71 | 436973.19 | n295 | 2276610.39 | 437038.67 |
| n16 | 2276843.33 | 437133.23 | n156 | 2276863 | 436971.81 | n296 | 2276614.3 | 437039.48 |
| n17 | 2276835.13 | 437136.48 | n157 | 2276863.53 | 436970.01 | n297 | 2276617.16 | 437025.8 |
| n18 | 2276824.1 | 437132.74 | n158 | 2276872.93 | 436950.01 | n298 | 2276621.37 | 437007.8 |
| n19 | 2276820.55 | 437143.23 | n159 | 2276870.34 | 436948.8 | n299 | 2276626.39 | 436987.23 |
| n20 | 2276802.66 | 437152.25 | n160 | 2276879.2 | 436929.62 | n300 | 2276626.37 | 436985.73 |
| n21 | 2276794.01 | 437159.39 | n161 | 2276887.02 | 436913.29 | n301 | 2276631.53 | 436985.65 |
| n22 | 2276783.72 | 437168.28 | n162 | 2276892.35 | 436899.93 | n302 | 2276653.56 | 436984.26 |
| n23 | 2276772.38 | 437178.08 | n163 | 2276910.24 | 436855.06 | n303 | 2276661.89 | 436982.85 |
| n24 | 2276764.03 | 437203.83 | n164 | 2276915.12 | 436842.88 | n304 | 2276662.11 | 436984.13 |
| n25 | 2276757.65 | 437206.72 | n165 | 2276929.27 | 436807.97 | n305 | 2276662.01 | 436993.62 |
| n26 | 2276734.7 | 437204.02 | n166 | 2276930.08 | 436791.08 | n306 | 2276703.56 | 436994.06 |
| n27 | 2276734.02 | 437203.39 | n167 | 2276942.17 | 436782.42 | n307 | 2276702.89 | 436989.62 |
| n28 | 2276713.05 | 437193.03 | n168 | 2276946.22 | 436770.18 | n308 | 2276724.64 | 436985.95 |
| n29 | 2276703.95 | 437188.32 | n169 | 2276943.99 | 436769.44 | n309 | 2276740.14 | 436991.8 |
| n30 | 2276703.41 | 437186.63 | n170 | 2276949.54 | 436754.76 | n310 | 2276740.14 | 436991.8 |
| n31 | 2276704.21 | 437186.37 | n171 | 2276957.42 | 436734.62 | n311 | 2276733.07 | 437012.58 |
| n32 | 2276701.4 | 437183.07 | n172 | 2276966.53 | 436711.91 | n312 | 2276728.77 | 437026.08 |
| n33 | 2276696.99 | 437184.57 | n173 | 2276978.67 | 436681.92 | n313 | 2276720.64 | 437045.46 |
| n34 | 2276691.85 | 437188.44 | n174 | 2276975.32 | 436680.29 | n314 | 2276714.55 | 437059.08 |
| n35 | 2276677.77 | 437183.06 | n175 | 2276962.82 | 436710.39 | n315 | 2276708.84 | 437070.12 |
| n36 | 2276665.71 | 437179.49 | n176 | 2276953.7 | 436733.15 | n316 | 2276705.5 | 437080.14 |
| n37 | 2276663.25 | 437178.11 | n177 | 2276945.8 | 436753.32 | n317 | 2276702.4 | 437089.44 |
| n38 | 2276673.19 | 437160.08 | n178 | 2276938.78 | 436771.92 | n318 | 2276693.02 | 437109.41 |
| n39 | 2276664.83 | 437115.53 | n179 | 2276941.17 | 436772.72 | n319 | 2276690.92 | 437108.21 |
| n40 | 2276706.12 | 437090.91 | n180 | 2276938.56 | 436780.67 | n320 | 2276679.27 | 437101.37 |
| n41 | 2276709.29 | 437081.41 | n181 | 2276932.55 | 436789.16 | n321 | 2276675.43 | 437097.6 |
| n42 | 2276712.54 | 437071.69 | n182 | 2276925.56 | 436806.67 | n322 | 2276650.63 | 437085.88 |
| n43 | 2276718.16 | 437060.82 | n183 | 2276911.41 | 436841.39 | n323 | 2276653.32 | 437078.73 |
| n44 | 2276724.31 | 437047.05 | n184 | 2276906.53 | 436853.57 | n324 | 2276613.23 | 437070.16 |
| n45 | 2276732.53 | 437027.46 | n185 | 2276898.63 | 436854.44 | n325 | 2276611.39 | 437073.72 |
| n46 | 2276736.86 | 437013.83 | n186 | 2276883.35 | 436911.69 | n326 | 2276631.78 | 437082.41 |
| n47 | 2276744.13 | 437012.43 | n187 | 2276875.58 | 436927.92 | n327 | 2276649.01 | 437089.54 |
| n48 | 2276744.2 | 436996.12 | n188 | 2276865.04 | 436950.73 | n328 | 2276673.11 | 437100.93 |
| n49 | 2276739.17 | 436986.52 | n189 | 2276867.61 | 436951.94 | n329 | 2276676.81 | 437104.55 |
| n50 | 2276798.03 | 436985.31 | n190 | 2276859.78 | 436968.59 | n330 | 2276688.75 | 437111.75 |
| n51 | 2276798.43 | 436986.46 | n191 | 2276859.16 | 436970.68 | n331 | 2276691.58 | 437113.05 |
| n52 | 2276795.41 | 436991.55 | n192 | 2276849.08 | 436967.71 | n332 | 2276669.64 | 437158.24 |
| n53 | 2276780.99 | 437010.89 | n193 | 2276841.38 | 436969.78 | n333 | 2276661.49 | 437173.01 |
| n54 | 2276777.39 | 437019.05 | n194 | 2276840.64 | 436967.04 | n334 | 2276652.79 | 437168.06 |
| n55 | 2276772.6 | 437020.93 | n195 | 2276832.34 | 436962.33 | n335 | 2276644.62 | 437163.62 |
| n56 | 2276758.04 | 437054.14 | n196 | 2276820.63 | 436958.01 | n336 | 2276625.23 | 437152.71 |
| n57 | 2276756.54 | 437062.09 | n197 | 2276836.73 | 436914.81 | n337 | 2276612.3 | 437145.17 |
| n58 | 2276752.85 | 437070.54 | n198 | 2276841.65 | 436896.92 | n338 | 2276566.48 | 437118.89 |
| n59 | 2276742.78 | 437059.56 | n199 | 2276843.49 | 436890.41 | n339 | 2276559.09 | 437115.74 |
| n60 | 2276736.01 | 437109.04 | n200 | 2276847.41 | 436877.67 | n340 | 2276557.53 | 437119.42 |
| n61 | 2276730.5 | 437122.62 | n201 | 2276855.82 | 436857.24 | n341 | 2276564.7 | 437122.48 |
| n62 | 2276721.05 | 437145.79 | n202 | 2276852.17 | 436855.61 | n342 | 2276610.3 | 437148.64 |
| n63 | 2276712.34 | 437166.59 | n203 | 2276843.65 | 436876.31 | n343 | 2276623.32 | 437156.18 |
| n64 | 2276709.29 | 437173.82 | n204 | 2276839.65 | 436889.27 | n344 | 2276642.68 | 437167.11 |
| n65 | 2276706.26 | 437172.54 | n205 | 2276837.3 | 436895.85 | n345 | 2276650.84 | 437171.56 |
| n66 | 2276703.89 | 437178.16 | n206 | 2276832.92 | 436913.58 | n346 | 2276654.86 | 437173.84 |
| n67 | 2276701.4 | 437183.07 | n207 | 2276815.48 | 436960.37 | n347 | 2276652.68 | 437177.26 |
| n68 | 2276704.21 | 437186.37 | n208 | 2276830.65 | 436965.97 | n348 | 2276656.41 | 437178.86 |
| n69 | 2276707.52 | 437179.84 | n209 | 2276837.21 | 436969.69 | n349 | 2276664.14 | 437183.19 |
| n70 | 2276708.39 | 437177.78 | n210 | 2276837.51 | 436970.82 | n350 | 2276676.49 | 437186.85 |
| n71 | 2276711.42 | 437179.06 | n211 | 2276832.74 | 436972.1 | n351 | 2276692.69 | 437193 |
| n72 | 2276716.03 | 437168.14 | n212 | 2276811.28 | 436977.87 | n352 | 2276698.63 | 437188.15 |
| n73 | 2276724.75 | 437147.32 | n213 | 2276792.69 | 436982.52 | n353 | 2276699.6 | 437187.84 |
| n74 | 2276734.2 | 437124.12 | n214 | 2276757.02 | 436982.26 | n354 | 2276700.64 | 437191.11 |
| n75 | 2276739.69 | 437110.6 | n215 | 2276757.08 | 436977.43 | n355 | 2276711.25 | 437196.6 |
| n76 | 2276746.45 | 437095.16 | n216 | 2276759.5 | 436971.21 | n356 | 2276731.74 | 437206.73 |
| n77 | 2276756.51 | 437072.14 | n217 | 2276757.95 | 436961.53 | n357 | 2276734.85 | 437209.58 |
| n78 | 2276760.39 | 437063.28 | n218 | 2276752.95 | 436950.3 | n358 | 2276724.55 | 437222.88 |
| n79 | 2276761.89 | 437055.33 | n219 | 2276759.53 | 436933.16 | n359 | 2276716.25 | 437231.45 |
| n80 | 2276775.6 | 437024.05 | n220 | 2276763.85 | 436922.29 | n360 | 2276707.69 | 437241.03 |
| n81 | 2276780.39 | 437022.17 | n221 | 2276772.76 | 436900.05 | n361 | 2276692.4 | 437252.84 |
| n82 | 2276784.47 | 437012.92 | n222 | 2276778.72 | 436884.62 | n362 | 2276679.35 | 437269.48 |
| n83 | 2276798.75 | 436993.75 | n223 | 2276785.13 | 436867.87 | n363 | 2276667.83 | 437280.21 |
| n84 | 2276802.63 | 436987.02 | n224 | 2276788.83 | 436857.3 | n364 | 2276664.99 | 437283.05 |
| n85 | 2276801.91 | 436984.34 | n225 | 2276799.35 | 436832.54 | n365 | 2276657.69 | 437290.1 |
| n86 | 2276812.29 | 436981.74 | n226 | 2276795.7 | 436830.91 | n366 | 2276656.77 | 437291.02 |
| n87 | 2276833.78 | 436975.96 | n227 | 2276785.1 | 436855.85 | n367 | 2276653.72 | 437288.26 |
| n88 | 2276849.03 | 436971.86 | n228 | 2276781.36 | 436866.49 | n368 | 2276639.85 | 437303.62 |
| n89 | 2276862.75 | 436975.9 | n229 | 2276774.99 | 436883.18 | n369 | 2276637.02 | 437309.67 |
| n90 | 2276861.49 | 436980.18 | n230 | 2276769.03 | 436898.58 | n370 | 2276608.81 | 437312.16 |
| n91 | 2276859.59 | 436979.63 | n231 | 2276760.14 | 436920.8 | n371 | 2276593.83 | 437311.55 |
| n92 | 2276851.96 | 436983.81 | n232 | 2276755.8 | 436931.7 | n372 | 2276585.43 | 437312.98 |
| n93 | 2276842.31 | 437016.58 | n233 | 2276748.63 | 436950.41 | n373 | 2276585.3 | 437312.28 |
| n94 | 2276839.44 | 437015.78 | n234 | 2276754.09 | 436962.68 | n374 | 2276579.77 | 437306.41 |
| n95 | 2276833.23 | 437036.19 | n235 | 2276755.38 | 436970.77 | n375 | 2276580.02 | 437296.31 |
| n96 | 2276826.06 | 437068.61 | n236 | 2276753.09 | 436976.66 | n376 | 2276585.22 | 437281.87 |
| n97 | 2276815.97 | 437079.96 | n237 | 2276753.02 | 436982.24 | n377 | 2276594.11 | 437262.57 |
| n98 | 2276810.24 | 437114.57 | n238 | 2276743.85 | 436982.17 | n378 | 2276595.88 | 437255.93 |
| n99 | 2276806.78 | 437125.07 | n239 | 2276723.02 | 436981.94 | n379 | 2276598.87 | 437250.6 |
| n100 | 2276802.86 | 437129.85 | n240 | 2276718.86 | 436986.01 | n380 | 2276605.23 | 437239.61 |
| n101 | 2276822.17 | 437126.07 | n241 | 2276703.08 | 436990.06 | n381 | 2276625.04 | 437220.97 |
| n102 | 2276811.82 | 437122.56 | n242 | 2276666.05 | 436989.67 | n382 | 2276632.03 | 437214.79 |
| n103 | 2276819.75 | 437099.26 | n243 | 2276666.11 | 436983.82 | n383 | 2276640.85 | 437201.4 |
| n104 | 2276829.92 | 437069.69 | n244 | 2276665.83 | 436982.18 | n384 | 2276653.51 | 437183.39 |
| n105 | 2276837.1 | 437037.2 | n245 | 2276683 | 436979.28 | n385 | 2276656.41 | 437178.86 |
| n106 | 2276842.13 | 437020.68 | | | | | | |

Документация по планировке территории (проект планировки и проект межевания территории) для размещения линейного объекта:
«Газификация северной части Лабинского городского поселения Лабинского района»

Схема границ территорий культурного наследия, границ зон с особыми условиями использования территории



КАТАЛОГ
координат углов поворота характерных точек красных линий сооружения:
«Газификация северной части Лабинского городского поселения Лабинского района»

| NN точек | Координаты | |
|----------|------------|-----------|
| | Y | X |
| n1 | 2278075.51 | 436207.01 |
| n2 | 2278074.34 | 436206.11 |
| n3 | 2278093.41 | 436181.63 |
| n4 | 2278128.63 | 436134.16 |
| n5 | 2278147.68 | 436108.57 |
| n6 | 2278165.85 | 436083.76 |
| n7 | 2278189.24 | 436053.27 |
| n8 | 2278196.02 | 436044.24 |
| n9 | 2278209.49 | 436024.85 |
| n10 | 2278214.07 | 436013.55 |
| n11 | 2278214.7 | 436013.73 |
| n12 | 2278216.27 | 436014.87 |
| n13 | 2278217.45 | 436013.26 |
| n14 | 2278218.63 | 436011.64 |
| n15 | 2278216.67 | 436010.21 |
| n16 | 2278215.63 | 436009.71 |
| n17 | 2278230.73 | 435982.39 |
| n18 | 2278232.65 | 435979.69 |
| n19 | 2278243.6 | 435987.49 |
| n20 | 2278296.66 | 435916.26 |
| n21 | 2278321.94 | 435882.28 |
| n22 | 2278348.36 | 435846.87 |
| n23 | 2278348.4 | 435846.83 |
| n24 | 2278354.52 | 435841.25 |
| n25 | 2278402.97 | 435776.14 |
| n26 | 2278416.43 | 435759.14 |
| n27 | 2278434.21 | 435736.34 |
| n28 | 2278433.05 | 435735.46 |
| n29 | 2278447.03 | 435717.54 |
| n30 | 2278451.21 | 435711.47 |
| n31 | 2278464.35 | 435695.12 |
| n32 | 2278479.48 | 435676.31 |
| n33 | 2278493.35 | 435659.34 |
| n34 | 2278517.23 | 435634.29 |
| n35 | 2278529.72 | 435618.93 |
| n36 | 2278536.9 | 435611.86 |
| n37 | 2278530.63 | 435605.48 |
| n38 | 2278543.79 | 435592.54 |
| n39 | 2278585.81 | 435537.19 |
| n40 | 2278594.66 | 435543.7 |
| n41 | 2278606.08 | 435528.19 |
| n42 | 2278611.61 | 435520.87 |
| n43 | 2278625.79 | 435503.48 |
| n44 | 2278641 | 435484.88 |
| n45 | 2278651.67 | 435471.21 |
| n46 | 2278645.8 | 435466.62 |
| n47 | 2278668.05 | 435438.56 |
| n48 | 2278705.89 | 435389.4 |
| n49 | 2278728.28 | 435360.61 |
| n50 | 2278721.4 | 435355.26 |
| n51 | 2278751.36 | 435318.34 |
| n52 | 2278782.54 | 435282.82 |
| n53 | 2278787.06 | 435286.78 |
| n54 | 2278814.67 | 435255.74 |
| n55 | 2278818.33 | 435252.24 |
| n56 | 2278816.36 | 435250.17 |
| n57 | 2278839.28 | 435228.64 |
| n58 | 2278838.69 | 435228.01 |
| n59 | 2278840.12 | 435226.63 |
| n60 | 2278838.61 | 435225.29 |
| n61 | 2278838.61 | 435225.29 |
| n62 | 2278845.87 | 435218.37 |
| n63 | 2278880.57 | 435185.96 |
| n64 | 2278893.56 | 435168.88 |
| n65 | 2278919.15 | 435144.97 |
| n66 | 2278920.54 | 435146.46 |
| n67 | 2278932.74 | 435134.67 |
| n68 | 2278945.64 | 435121.96 |
| n69 | 2278955.18 | 435132.57 |
| n70 | 2278997.88 | 435094.19 |
| n71 | 2278994.25 | 435090.16 |
| n72 | 2279012.58 | 435073.59 |
| n73 | 2279029.85 | 435058.97 |
| n74 | 2279063.85 | 435026.27 |
| n75 | 2279081.99 | 435009.65 |
| n76 | 2279095.94 | 434998.23 |
| n77 | 2279107.14 | 434987.5 |
| n78 | 2279114.66 | 434995.35 |
| n79 | 2279114.66 | 434995.35 |
| n80 | 2279118.94 | 434991.12 |
| n81 | 2279118.94 | 434991.12 |
| n82 | 2279116.08 | 434988.28 |
| n83 | 2279114.72 | 434989.63 |
| n84 | 2279110.02 | 434984.73 |
| n85 | 2279119.84 | 434975.32 |
| n86 | 2279128.99 | 434970.57 |
| n87 | 2279155.14 | 434951.2 |
| n88 | 2279166.95 | 434942.09 |
| n89 | 2279177.6 | 434933.74 |
| n90 | 2279198.38 | 434913.46 |
| n91 | 2279206 | 434907.05 |
| n92 | 2279201.58 | 434901.96 |
| n93 | 2279220.8 | 434885.77 |
| n94 | 2279232.4 | 434876.63 |
| n95 | 2279237.57 | 434877.2 |
| n96 | 2279248.28 | 434868.71 |
| n97 | 2279248.9 | 434868.17 |
| n98 | 2279287.72 | 434834.61 |
| n99 | 2279289.75 | 434836.89 |
| n100 | 2279340.04 | 434792.08 |
| n101 | 2279334.55 | 434785.92 |
| n102 | 2279371.84 | 434753.15 |
| n103 | 2279376.75 | 434748.82 |
| n104 | 2279378.45 | 434750.76 |
| n105 | 2279404.88 | 434727.42 |
| n106 | 2279406.29 | 434729.03 |
| n107 | 2279431.05 | 434706.6 |
| n108 | 2279429.68 | 434705.09 |
| n109 | 2279447.09 | 434689.15 |
| n110 | 2279457.33 | 434679.53 |
| n111 | 2279471.4 | 434667.67 |

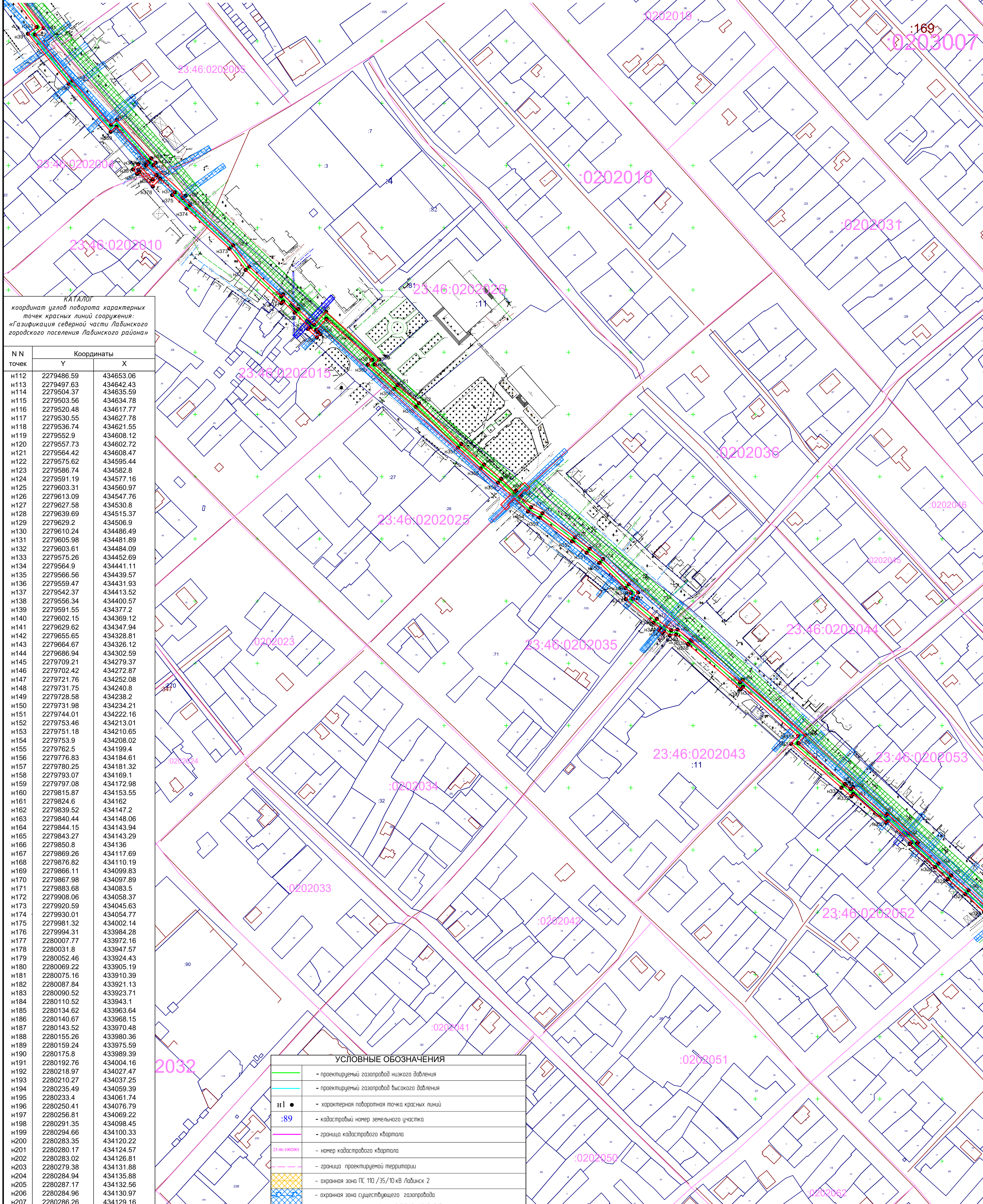
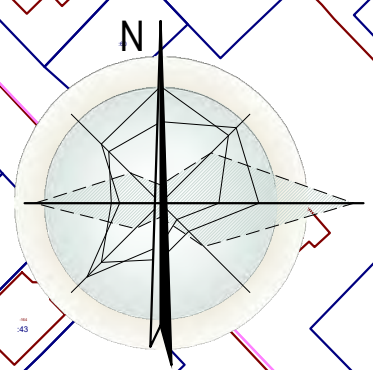
| УСЛОВНЫЕ ОБОЗНАЧЕНИЯ | |
|----------------------|--|
| | - проектируемый газопровод низкого давления |
| | - проектируемый газопровод высокого давления |
| | - характерная поворотная точка красных линий |
| | - кадастровый номер земельного участка |
| | - граница кадастрового квартала |
| | - номер кадастрового квартала |
| | - граница проектируемой территории |
| | - охранная зона ПС 110 / 35/10 кВ Лабинск 2 |
| | - охранная зона существующего газопровода |
| | - охранная зона существующей ВЛ 10-10кВ Лабинск 1 |
| | - красные линии |
| | - охранная зона существующего водопровода |
| | - дороги с некапитальным покрытием |
| | - ограждения |
| | - границы существующих земельных участков учтенных в ГКН |
| | - жилая застройка с особыми условиями использования территории, попадающие в водоохранную зону |
| | - охранная зона подземной теплотрассы |
| | - вода охранная зона р. Лаба |

| Изм. | Колуч. | Лист | № док. | Подпись | Дата |
|--|--------|------|--------|---------|------|
| | | | | | |
| Том 2 "Материалы по обоснованию проекта планировки территории" | | | | | |
| Документация по планировке территории (проект планировки и проект межевания территории) для размещения линейного объекта: «Газификация северной части Лабинского городского поселения Лабинского района» | | | | | |
| Газопроводы высокого и низкого давления | | | | | |
| стадия лист листов | | | | | |
| ППТ 3 6 | | | | | |
| Схема границ культурного наследия, границ зон с особыми условиями использования территории | | | | | |
| М 1:2000 | | | | | |



Документация по планировке территории (проект планировки и проект межевания территории) для размещения линейного объекта:
«Газификация северной части Лабинского городского поселения Лабинского района»

Схема границ территорий культурного наследия, границ зон с особыми условиями использования территории



КАТАЛОГ
координат узлов поворота характерных точек красных линий сооружения:
«Газификация северной части Лабинского городского поселения Лабинского района»

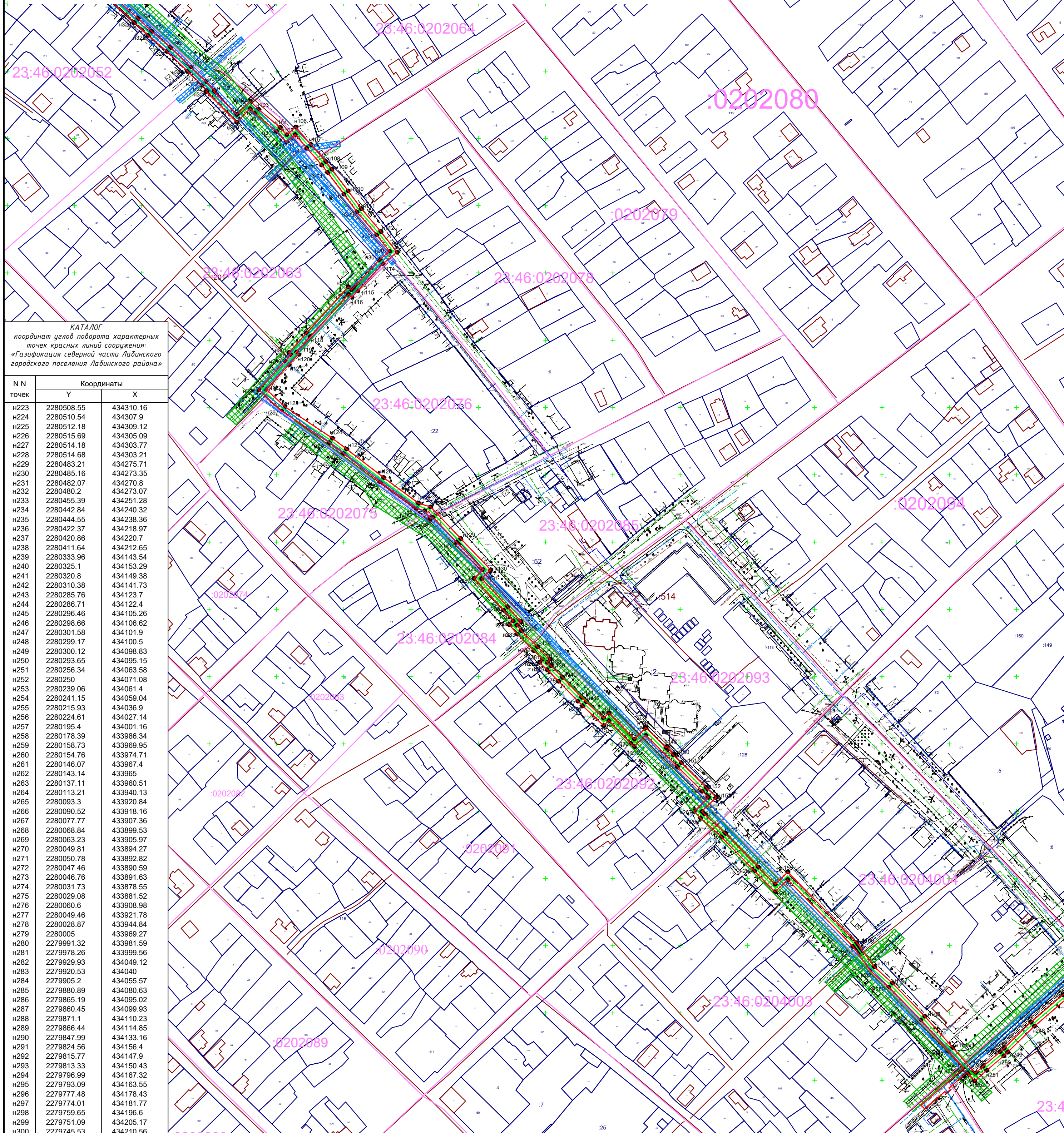
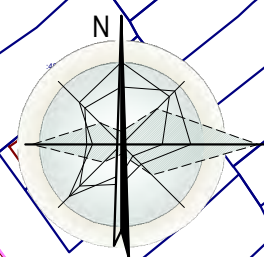
| N N точек | Координаты | |
|-----------|------------|-----------|
| | Y | X |
| n112 | 2279486.59 | 434653.06 |
| n113 | 2279497.63 | 434642.43 |
| n114 | 2279504.37 | 434635.59 |
| n115 | 2279503.56 | 434634.78 |
| n116 | 2279520.48 | 434617.77 |
| n117 | 2279530.55 | 434627.78 |
| n118 | 2279536.74 | 434621.55 |
| n119 | 2279552.9 | 434608.12 |
| n120 | 2279557.73 | 434602.72 |
| n121 | 2279564.42 | 434608.47 |
| n122 | 2279575.62 | 434595.44 |
| n123 | 2279586.74 | 434582.8 |
| n124 | 2279591.19 | 434577.16 |
| n125 | 2279603.31 | 434560.97 |
| n126 | 2279613.09 | 434547.76 |
| n127 | 2279627.58 | 434530.8 |
| n128 | 2279639.69 | 434515.37 |
| n129 | 2279629.2 | 434506.9 |
| n130 | 2279610.24 | 434486.49 |
| n131 | 2279605.98 | 434481.89 |
| n132 | 2279603.61 | 434484.09 |
| n133 | 2279575.26 | 434452.69 |
| n134 | 2279564.9 | 434441.11 |
| n135 | 2279566.56 | 434439.57 |
| n136 | 2279559.47 | 434431.93 |
| n137 | 2279542.37 | 434413.52 |
| n138 | 2279556.34 | 434400.57 |
| n139 | 2279591.55 | 434377.2 |
| n140 | 2279602.15 | 434369.12 |
| n141 | 2279629.62 | 434347.94 |
| n142 | 2279655.65 | 434328.81 |
| n143 | 2279664.67 | 434326.12 |
| n144 | 2279686.94 | 434302.59 |
| n145 | 2279709.21 | 434279.37 |
| n146 | 2279702.42 | 434272.87 |
| n147 | 2279721.76 | 434252.08 |
| n148 | 2279731.75 | 434240.8 |
| n149 | 2279728.58 | 434238.2 |
| n150 | 2279731.98 | 434234.21 |
| n151 | 2279744.01 | 434222.16 |
| n152 | 2279753.46 | 434213.01 |
| n153 | 2279751.18 | 434210.65 |
| n154 | 2279753.9 | 434208.02 |
| n155 | 2279762.5 | 434199.4 |
| n156 | 2279776.83 | 434184.61 |
| n157 | 2279780.25 | 434181.32 |
| n158 | 2279793.07 | 434169.1 |
| n159 | 2279797.08 | 434172.98 |
| n160 | 2279815.87 | 434153.55 |
| n161 | 2279824.6 | 434162 |
| n162 | 2279839.52 | 434147.2 |
| n163 | 2279840.44 | 434148.06 |
| n164 | 2279844.15 | 434143.94 |
| n165 | 2279843.27 | 434143.29 |
| n166 | 2279850.8 | 434136 |
| n167 | 2279869.26 | 434117.69 |
| n168 | 2279876.82 | 434110.19 |
| n169 | 2279866.11 | 434099.83 |
| n170 | 2279867.98 | 434097.89 |
| n171 | 2279883.68 | 434083.5 |
| n172 | 2279908.06 | 434058.37 |
| n173 | 2279920.59 | 434045.63 |
| n174 | 2279930.01 | 434054.77 |
| n175 | 2279981.32 | 434002.14 |
| n176 | 2279994.31 | 433984.28 |
| n177 | 2280007.77 | 433972.16 |
| n178 | 2280031.8 | 433947.57 |
| n179 | 2280052.46 | 433924.43 |
| n180 | 2280069.22 | 433905.19 |
| n181 | 2280075.16 | 433910.39 |
| n182 | 2280087.84 | 433921.13 |
| n183 | 2280090.52 | 433923.71 |
| n184 | 2280110.52 | 433943.1 |
| n185 | 2280134.62 | 433963.64 |
| n186 | 2280140.67 | 433968.15 |
| n187 | 2280143.52 | 433970.48 |
| n188 | 2280155.26 | 433980.36 |
| n189 | 2280159.24 | 433975.59 |
| n190 | 2280175.8 | 433989.39 |
| n191 | 2280192.76 | 434004.16 |
| n192 | 2280218.97 | 434027.47 |
| n193 | 2280210.27 | 434037.25 |
| n194 | 2280235.49 | 434059.39 |
| n195 | 2280233.4 | 434061.74 |
| n196 | 2280250.41 | 434076.79 |
| n197 | 2280256.81 | 434069.22 |
| n198 | 2280291.35 | 434098.45 |
| n199 | 2280294.66 | 434100.33 |
| n200 | 2280283.35 | 434120.22 |
| n201 | 2280280.17 | 434124.57 |
| n202 | 2280283.02 | 434126.81 |
| n203 | 2280279.38 | 434131.88 |
| n204 | 2280284.94 | 434135.88 |
| n205 | 2280287.17 | 434132.56 |
| n206 | 2280284.96 | 434130.97 |
| n207 | 2280286.26 | 434129.16 |
| n208 | 2280308.02 | 434144.96 |
| n209 | 2280318.26 | 434152.48 |
| n210 | 2280325.37 | 434158.94 |
| n211 | 2280334.26 | 434149.16 |
| n212 | 2280409 | 434215.65 |
| n213 | 2280421.24 | 434226.35 |
| n214 | 2280422.75 | 434224.64 |
| n215 | 2280438.91 | 434238.71 |
| n216 | 2280437.2 | 434240.7 |
| n217 | 2280452.75 | 434254.29 |
| n218 | 2280481.68 | 434279.69 |
| n219 | 2280509.02 | 434303.57 |
| n220 | 2280508.11 | 434304.61 |
| n221 | 2280506.43 | 434303.23 |
| n222 | 2280503.95 | 434306.32 |

| УСЛОВНЫЕ ОБОЗНАЧЕНИЯ | |
|----------------------|--|
| | - проектируемый газопровод низкого давления |
| | - проектируемый газопровод высокого давления |
| | - характеристическая поворотная точка красных линий |
| | - кадастровый номер земельного участка |
| | - граница кадастрового квартала |
| | - граница проектируемой территории |
| | - охранная зона ПС 110 /35/10 кВ Лабинск 2 |
| | - охранная зона существующего газопровода |
| | - охранная зона существующей ВЛ 10-10кВ Лабинск 1 |
| | - красные линии |
| | - охранная зона существующего водопровода |
| | - дорога с некапитальным покрытием |
| | - ограждения |
| | - границы существующих земельных участков учтенных в ГТКН |
| | - жилая застройка с особыми условиями использования территории, попадающие в водоохранную зону |
| | - охранная зона подземной теплотрассы |
| | - вода охранная зона р. Лаба |

| Том 2 "Материалы по обоснованию проекта планировки территории" | | | | | |
|--|------------|---------|-------|---------|-------|
| Документация по планировке территории (проект планировки и проект межевания территории) для размещения линейного объекта: «Газификация северной части Лабинского городского поселения Лабинского района» | | | | | |
| Изм. | Колуч | Лист | № док | Подпись | Дата |
| | Разработал | Мазурин | | | 10.17 |
| Газопроводы высокого и низкого давления | | | | стадия | лист |
| | | | | ППТ | 4 |
| Схема границ культурного наследия, границ зон с особыми условиями использования территории | | | | листов | 6 |
| М 1:2000 | | | | | |

Документация по планировке территории (проект планировки и проект межевания территории) для размещения линейного объекта:
«Газификация северной части Лабинского городского поселения Лабинского района»

Схема границ территорий культурного наследия, границ зон с особыми условиями использования территории



КАТАЛОГ
координат узлов поворота характерных точек красных линий сооружения:
«Газификация северной части Лабинского городского поселения Лабинского района»

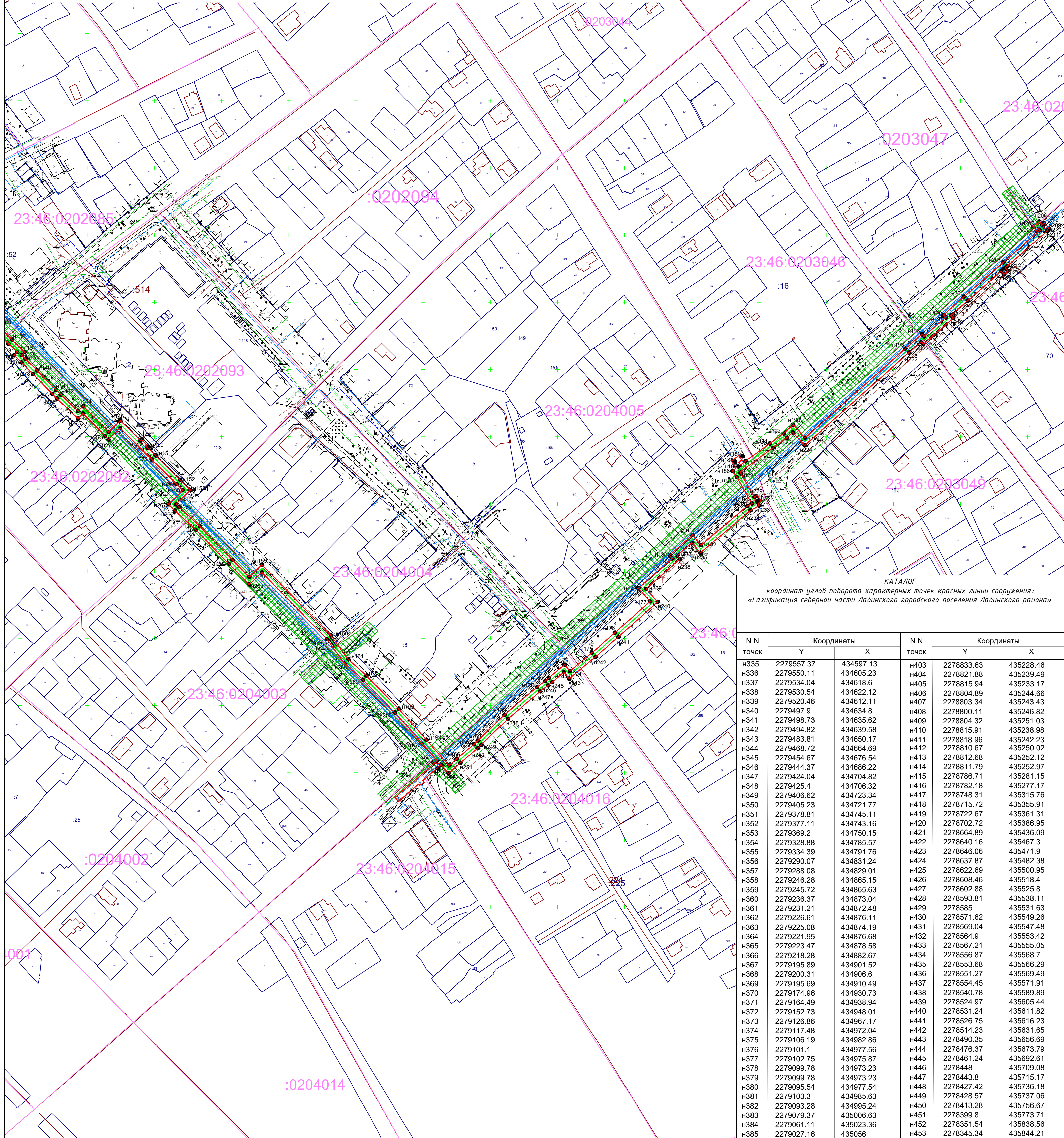
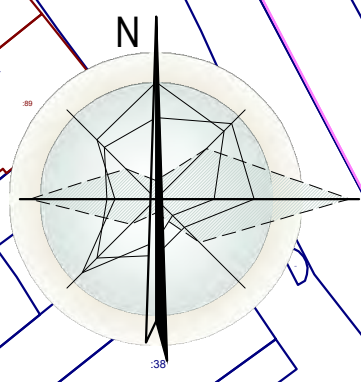
| N N точек | Координаты | |
|-----------|------------|-----------|
| | Y | X |
| n223 | 2280508.55 | 434310.16 |
| n224 | 2280510.54 | 434307.9 |
| n225 | 2280512.18 | 434309.12 |
| n226 | 2280515.69 | 434305.09 |
| n227 | 2280514.18 | 434303.77 |
| n228 | 2280514.68 | 434303.21 |
| n229 | 2280483.21 | 434275.71 |
| n230 | 2280485.16 | 434273.35 |
| n231 | 2280482.07 | 434270.8 |
| n232 | 2280480.2 | 434273.07 |
| n233 | 2280455.39 | 434251.28 |
| n234 | 2280442.84 | 434240.32 |
| n235 | 2280444.55 | 434238.36 |
| n236 | 2280422.37 | 434218.97 |
| n237 | 2280420.86 | 434220.7 |
| n238 | 2280411.64 | 434212.65 |
| n239 | 2280333.96 | 434143.54 |
| n240 | 2280325.1 | 434153.29 |
| n241 | 2280320.8 | 434149.38 |
| n242 | 2280310.38 | 434141.73 |
| n243 | 2280285.76 | 434123.7 |
| n244 | 2280286.71 | 434122.4 |
| n245 | 2280296.46 | 434105.26 |
| n246 | 2280298.66 | 434106.62 |
| n247 | 2280301.58 | 434101.9 |
| n248 | 2280299.17 | 434100.5 |
| n249 | 2280300.12 | 434098.83 |
| n250 | 2280293.65 | 434095.15 |
| n251 | 2280256.34 | 434063.58 |
| n252 | 2280250 | 434071.08 |
| n253 | 2280239.06 | 434061.4 |
| n254 | 2280241.15 | 434059.04 |
| n255 | 2280215.93 | 434036.9 |
| n256 | 2280224.61 | 434027.14 |
| n257 | 2280195.4 | 434001.16 |
| n258 | 2280178.39 | 433986.34 |
| n259 | 2280158.73 | 433969.95 |
| n260 | 2280154.76 | 433974.71 |
| n261 | 2280146.07 | 433967.4 |
| n262 | 2280143.14 | 433965 |
| n263 | 2280137.11 | 433960.51 |
| n264 | 2280113.21 | 433940.13 |
| n265 | 2280093.3 | 433920.84 |
| n266 | 2280090.52 | 433918.16 |
| n267 | 2280077.77 | 433907.36 |
| n268 | 2280068.84 | 433899.53 |
| n269 | 2280063.23 | 433905.97 |
| n270 | 2280049.81 | 433894.27 |
| n271 | 2280050.78 | 433892.82 |
| n272 | 2280047.46 | 433890.59 |
| n273 | 2280046.76 | 433891.63 |
| n274 | 2280031.73 | 433878.55 |
| n275 | 2280029.08 | 433881.52 |
| n276 | 2280060.6 | 433908.98 |
| n277 | 2280049.46 | 433921.78 |
| n278 | 2280028.87 | 433944.84 |
| n279 | 2280005 | 433969.27 |
| n280 | 2279991.32 | 433981.59 |
| n281 | 2279978.26 | 433999.56 |
| n282 | 2279929.93 | 434049.12 |
| n283 | 2279920.53 | 434040 |
| n284 | 2279905.2 | 434055.57 |
| n285 | 2279880.89 | 434080.63 |
| n286 | 2279865.19 | 434095.02 |
| n287 | 2279860.45 | 434099.93 |
| n288 | 2279871.1 | 434110.23 |
| n289 | 2279866.44 | 434114.85 |
| n290 | 2279847.99 | 434133.16 |
| n291 | 2279824.56 | 434156.4 |
| n292 | 2279815.77 | 434147.9 |
| n293 | 2279813.33 | 434150.43 |
| n294 | 2279796.99 | 434167.32 |
| n295 | 2279793.09 | 434163.55 |
| n296 | 2279777.48 | 434178.43 |
| n297 | 2279774.01 | 434181.77 |
| n298 | 2279759.65 | 434196.6 |
| n299 | 2279751.09 | 434205.17 |
| n300 | 2279745.53 | 434210.56 |
| n301 | 2279747.8 | 434212.91 |
| n302 | 2279741.2 | 434219.31 |
| n303 | 2279729.04 | 434231.49 |
| n304 | 2279722.9 | 434238.7 |
| n305 | 2279726.01 | 434241.26 |
| n306 | 2279718.8 | 434249.39 |
| n307 | 2279696.81 | 434273.03 |
| n308 | 2279703.55 | 434279.49 |
| n309 | 2279684.04 | 434299.83 |
| n310 | 2279666.4 | 434318.38 |
| n311 | 2279664.42 | 434317.38 |
| n312 | 2279660.26 | 434323.23 |
| n313 | 2279653.84 | 434325.17 |
| n314 | 2279627.21 | 434344.75 |
| n315 | 2279599.72 | 434365.94 |
| n316 | 2279589.23 | 434373.94 |
| n317 | 2279553.86 | 434397.41 |
| n318 | 2279536.72 | 434413.31 |
| n319 | 2279556.53 | 434434.66 |
| n320 | 2279560.9 | 434439.36 |
| n321 | 2279559.31 | 434440.85 |
| n322 | 2279572.28 | 434455.36 |
| n323 | 2279603.36 | 434489.78 |
| n324 | 2279605.77 | 434487.55 |
| n325 | 2279607.31 | 434489.21 |
| n326 | 2279626.46 | 434509.84 |
| n327 | 2279634.11 | 434516.01 |
| n328 | 2279624.48 | 434528.27 |
| n329 | 2279609.96 | 434545.27 |
| n330 | 2279600.1 | 434558.58 |
| n331 | 2279588.02 | 434574.72 |
| n332 | 2279583.67 | 434580.23 |
| n333 | 2279572.6 | 434592.82 |
| n334 | 2279563.99 | 434602.83 |

| УСЛОВНЫЕ ОБОЗНАЧЕНИЯ | |
|----------------------|--|
| | - проектируемый газопровод низкого давления |
| | - проектируемый газопровод высокого давления |
| | - характерная поворотная точка красных линий |
| | - кадастровый номер земельного участка |
| | - граница кадастрового квартала |
| | - номер кадастрового квартала |
| | - граница проектируемой территории |
| | - охранная зона ПС 110 /35/10 кВ Лабинск 2 |
| | - охранная зона существующего газопровода |
| | - охранная зона существующего ВЛ 10-10кВ Лабинск 1 |
| | - красные линии |
| | - охранная зона существующего водопровода |
| | - дороги с некапитальным покрытием |
| | - ограждения |
| | - границы существующих земельных участков учтенных в ГКН |
| | - жилая застройка с особыми условиями использования территории, попадающие в водоохранную зону |
| | - охранная зона подземной теплотрассы |
| | - водоохранная зона р. Лаба |

| Том 2 "Материалы по обоснованию проекта планировки территории" | | | | | |
|--|------------|---------|--------|---------|--------|
| Документация по планировке территории (проект планировки и проект межевания территории) для размещения линейного объекта: «Газификация северной части Лабинского городского поселения Лабинского района» | | | | | |
| Изм. | Колуч | Лист | № док | Подпись | Дата |
| | Разработал | Мазурин | | | 10.17 |
| Газопроводы высокого и низкого давления | | | стадия | лист | листов |
| | | | ППТ | 5 | 6 |
| Схема границ культурного наследия, границ зон с особыми условиями использования территории М 1:2000 | | | | | |
| ADM ПРОЕКТ | | | | | |

Документация по планировке территории (проект планировки и проект межевания территории) для размещения линейного объекта:
«Газификация северной части Лабинского городского поселения Лабинского района»

Схема границ территорий культурного наследия, границ зон с особыми условиями использования территории



КАТАЛОГ
координат углов поворота характерных точек красных линий сооружения:
«Газификация северной части Лабинского городского поселения Лабинского района»

| N N точек | Координаты | | N N точек | Координаты | |
|-----------|------------|-----------|-----------|------------|-----------|
| | Y | X | | Y | X |
| n335 | 2279557.37 | 434597.13 | n403 | 2278933.63 | 435228.46 |
| n336 | 2279550.11 | 434605.23 | n404 | 2278821.88 | 435239.49 |
| n337 | 2279534.04 | 434618.6 | n405 | 2278815.94 | 435233.17 |
| n338 | 2279530.54 | 434622.12 | n406 | 2278804.89 | 435244.66 |
| n339 | 2279520.46 | 434612.11 | n407 | 2278803.34 | 435243.43 |
| n340 | 2279497.9 | 434634.8 | n408 | 2278800.11 | 435246.82 |
| n341 | 2279498.73 | 434635.62 | n409 | 2278804.32 | 435251.03 |
| n342 | 2279494.82 | 434639.58 | n410 | 2278815.91 | 435238.98 |
| n343 | 2279483.81 | 434650.17 | n411 | 2278818.96 | 435242.23 |
| n344 | 2279468.72 | 434664.69 | n412 | 2278810.67 | 435250.02 |
| n345 | 2279454.67 | 434676.54 | n413 | 2278812.68 | 435252.12 |
| n346 | 2279444.37 | 434686.22 | n414 | 2278811.79 | 435252.97 |
| n347 | 2279424.04 | 434704.82 | n415 | 2278786.71 | 435281.15 |
| n348 | 2279425.4 | 434706.32 | n416 | 2278782.18 | 435277.17 |
| n349 | 2279406.62 | 434723.34 | n417 | 2278748.31 | 435315.76 |
| n350 | 2279405.23 | 434721.77 | n418 | 2278715.72 | 435355.91 |
| n351 | 2279378.81 | 434745.11 | n419 | 2278722.67 | 435361.31 |
| n352 | 2279377.11 | 434743.16 | n420 | 2278702.72 | 435386.95 |
| n353 | 2279369.2 | 434750.15 | n421 | 2278664.89 | 435436.09 |
| n354 | 2279328.88 | 434785.57 | n422 | 2278640.16 | 435467.3 |
| n355 | 2279334.39 | 434791.76 | n423 | 2278646.06 | 435471.9 |
| n356 | 2279290.07 | 434831.24 | n424 | 2278637.87 | 435482.38 |
| n357 | 2279288.08 | 434829.01 | n425 | 2278622.69 | 435500.95 |
| n358 | 2279246.28 | 434865.15 | n426 | 2278608.46 | 435518.4 |
| n359 | 2279245.72 | 434865.63 | n427 | 2278602.88 | 435525.8 |
| n360 | 2279236.37 | 434873.04 | n428 | 2278593.81 | 435538.11 |
| n361 | 2279231.21 | 434872.48 | n429 | 2278585 | 435531.63 |
| n362 | 2279226.61 | 434876.11 | n430 | 2278571.62 | 435549.26 |
| n363 | 2279225.08 | 434874.19 | n431 | 2278569.04 | 435547.48 |
| n364 | 2279221.95 | 434876.68 | n432 | 2278564.9 | 435553.42 |
| n365 | 2279223.47 | 434878.58 | n433 | 2278567.21 | 435555.05 |
| n366 | 2279218.28 | 434882.67 | n434 | 2278566.87 | 435568.7 |
| n367 | 2279195.89 | 434901.52 | n435 | 2278563.68 | 435566.29 |
| n368 | 2279200.31 | 434906.6 | n436 | 2278551.27 | 435569.49 |
| n369 | 2279195.69 | 434910.49 | n437 | 2278554.45 | 435571.91 |
| n370 | 2279174.96 | 434930.73 | n438 | 2278540.78 | 435589.89 |
| n371 | 2279164.49 | 434938.94 | n439 | 2278524.97 | 435605.44 |
| n372 | 2279152.73 | 434948.01 | n440 | 2278531.24 | 435611.82 |
| n373 | 2279126.86 | 434967.17 | n441 | 2278526.75 | 435616.23 |
| n374 | 2279117.48 | 434972.04 | n442 | 2278514.23 | 435631.65 |
| n375 | 2279106.19 | 434982.86 | n443 | 2278490.35 | 435656.69 |
| n376 | 2279101.1 | 434977.56 | n444 | 2278476.37 | 435673.79 |
| n377 | 2279102.75 | 434975.87 | n445 | 2278461.24 | 435692.61 |
| n378 | 2279099.78 | 434973.23 | n446 | 2278448 | 435709.08 |
| n379 | 2279099.78 | 434973.23 | n447 | 2278443.8 | 435715.17 |
| n380 | 2279095.54 | 434977.54 | n448 | 2278427.42 | 435736.18 |
| n381 | 2279103.3 | 434985.63 | n449 | 2278428.57 | 435737.06 |
| n382 | 2279093.28 | 434995.24 | n450 | 2278413.28 | 435756.67 |
| n383 | 2279079.37 | 435006.63 | n451 | 2278399.8 | 435773.71 |
| n384 | 2279061.11 | 435023.36 | n452 | 2278351.54 | 435838.56 |
| n385 | 2279027.16 | 435056 | n453 | 2278345.34 | 435844.21 |
| n386 | 2279009.95 | 435070.58 | n454 | 2278324.76 | 435871.85 |
| n387 | 2278988.61 | 435089.87 | n455 | 2278301.48 | 435903.11 |
| n388 | 2278992.23 | 435093.89 | n456 | 2278293.48 | 435913.84 |
| n389 | 2278955.48 | 435126.92 | n457 | 2278242.73 | 435981.96 |
| n390 | 2278947.26 | 435117.77 | n458 | 2278231.71 | 435974.11 |
| n391 | 2278950.62 | 435114.57 | n459 | 2278227.34 | 435980.26 |
| n392 | 2278947.63 | 435111.7 | n460 | 2278212.03 | 436007.92 |
| n393 | 2278945.4 | 435114.02 | n461 | 2278205.95 | 436022.93 |
| n394 | 2278940.45 | 435118.74 | n462 | 2278192.77 | 436041.9 |
| n395 | 2278941.82 | 435120.11 | n463 | 2278186.05 | 436050.86 |
| n396 | 2278929.95 | 435131.81 | n464 | 2278162.65 | 436081.36 |
| n397 | 2278920.68 | 435140.76 | n465 | 2278144.46 | 436106.19 |
| n398 | 2278919.34 | 435139.32 | n466 | 2278125.42 | 436131.77 |
| n399 | 2278890.58 | 435166.18 | n467 | 2278090.23 | 436179.21 |
| n400 | 2278877.59 | 435183.27 | n468 | 2278068.71 | 436206.82 |
| n401 | 2278843.14 | 435215.45 | n469 | 2278071.48 | 436208.96 |
| n402 | 2278831.56 | 435226.24 | n470 | 2278073.06 | 436210.18 |

| УСЛОВНЫЕ ОБОЗНАЧЕНИЯ | |
|----------------------|--|
| | - проектируемый газопровод низкого давления |
| | - проектируемый газопровод высокого давления |
| | - характерная поворотная точка красных линий |
| | - кадастровый номер земельного участка |
| | - граница кадастрового квартала |
| | - номер кадастрового квартала |
| | - граница проектируемой территории |
| | - охранная зона ПС 110/35/10 кВ Лабинск 2 |
| | - охранная зона существующего газопровода |
| | - охранная зона существующей ВЛ 10-10кВ Лабинск 1 |
| | - красные линии |
| | - охранная зона существующего водопровода |
| | - дороги с некапитальным покрытием |
| | - ограждения |
| | - границы существующих земельных участков учтенных в ГКН |
| | - жилая застройка с особыми условиями использования территории, попадающие в водоохранную зону |
| | - охранная зона подземной теплотрассы |
| | - вода охранная зона р. Лаба |

| Изм. | Колуч | Лист | № док | Подпись | Дата |
|------|------------|---------|-------|---------|-------|
| | Разработал | Мазурин | | | 10.17 |

Том 2 "Материалы по обоснованию проекта планировки территории"

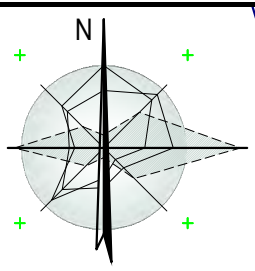
Документация по планировке территории (проект планировки и проект межевания территории) для размещения линейного объекта:
«Газификация северной части Лабинского городского поселения Лабинского района»

| стадия | лист | листов |
|--------|------|--------|
| ППТ | 6 | 6 |

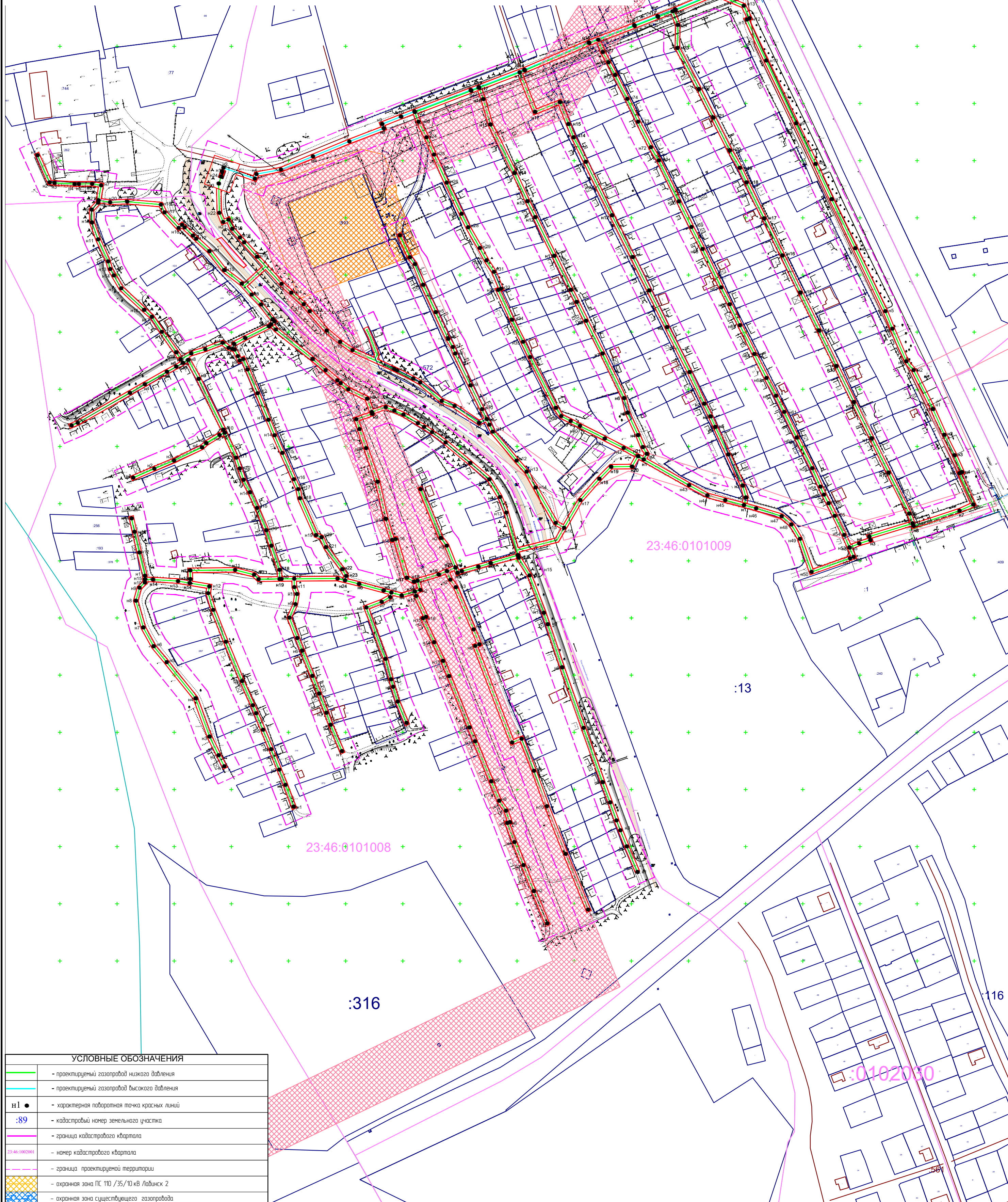
Схема границ культурного наследия, границ зон с особыми условиями использования территории
М 1:2000

ПРОЕКТ

Документация по планировке территории (проект планировки и проект межевания территории) для размещения линейного объекта:
«Газификация северной части Лабинского городского поселения Лабинского района»



Схема, отображающая местоположение существующих объектов капитального строительства, в том числе линейных объектов, объектов, подлежащих сносу, объектов не завершено строительства, а также проходы к водным объектам общего пользования и их береговым полосам



| УСЛОВНЫЕ ОБОЗНАЧЕНИЯ | |
|----------------------|--|
| | - проектируемый газопровод низкого давления |
| | - проектируемый газопровод высокого давления |
| | - характерная поворотная точка красных линий |
| | - кадастровый номер земельного участка |
| | - граница кадастрового квартала |
| | - номер кадастрового квартала |
| | - граница проектируемой территории |
| | - охранная зона ПС 110 /35/10 кВ Лабинск 2 |
| | - охранная зона существующего газопровода |
| | - охранная зона существующего ВЛ 10-10кВ Лабинск 1 |
| | - красные линии |
| | - охранная зона существующего водопровода |
| | - дорога с некапитальным покрытием |
| | - ограждения |
| | - границы существующих земельных участков учтенных в ГКН |
| | - жилая застройка с особыми условиями использования территории, попадающие в водоохранную зону |
| | - охранная зона подземной теплотрассы |
| | - вода охранная зона р. Лаба |

| Том 2 "Материалы по обоснованию проекта планировки территории" | | | | | |
|--|------------|---------|--------|---------|--------|
| Документация по планировке территории (проект планировки и проект межевания территории) для размещения линейного объекта: «Газификация северной части Лабинского городского поселения Лабинского района» | | | | | |
| Изм. | Колуч | Лист | № док | Подпись | Дата |
| | Разработал | Мазурин | | | 10.17 |
| Газопроводы высокого и низкого давления | | | | | |
| | | | стадия | лист | листов |
| | | | ППТ | 1 | 6 |
| Схема существующих объектов капитального строительства М 1:2000 | | | | | |
| | | | | | |

**Документация по планировке территории (проект планировки и проект межевания территории) для размещения линейного объекта:
«Газификация северной части Лабдинского городского поселения Лабдинского района»**

**Схема, отображающая местоположение существующих объектов капитального строительства, в том числе линейных объектов, объектов, подлежащих сносу, объектов не завершеного строительства, а также проходы к водным объектам общего пользования и их береговым полосам
(каталог координат)**

| N N точек | Координаты | |
|--------------|------------|-----------|
| | Y | X |
| n1 | 2276888.59 | 436990.96 |
| n2 | 2276891.60 | 436983.48 |
| n3 | 2276896.43 | 436976.86 |
| n4 | 2276911.99 | 436940.01 |
| n5 | 2276917.03 | 436927.01 |
| n6 | 2276913.36 | 436925.59 |
| n7 | 2276945.65 | 436841.16 |
| n8 | 2276953.95 | 436844.37 |
| n9 | 2276964.78 | 436816.39 |
| n10 | 2276976.07 | 436785.38 |
| n11 | 2276992.47 | 436743.69 |
| n12 | 2277012.14 | 436695.01 |

| N N точек | Координаты | |
|--------------|------------|-----------|
| | Y | X |
| n1 | 2276976.38 | 436682.95 |
| n2 | 2276964.67 | 436711.15 |
| n3 | 2276955.56 | 436733.88 |
| n4 | 2276947.67 | 436754.04 |
| n5 | 2276941.39 | 436770.68 |
| n6 | 2276943.70 | 436771.45 |
| n7 | 2276940.36 | 436781.51 |
| n8 | 2276934.32 | 436790.12 |
| n9 | 2276927.42 | 436807.22 |
| n10 | 2276913.26 | 436842.14 |
| n11 | 2276908.38 | 436854.31 |
| n12 | 2276890.49 | 436899.18 |
| n13 | 2276885.19 | 436912.49 |
| n14 | 2276877.39 | 436928.77 |
| n15 | 2276867.69 | 436949.77 |
| n16 | 2276870.27 | 436950.97 |
| n17 | 2276861.65 | 436969.30 |
| n18 | 2276860.51 | 436973.16 |

| N N точек | Координаты | |
|--------------|------------|-----------|
| | Y | X |
| n1 | 2276862.84 | 436982.66 |
| n2 | 2276865.23 | 436974.55 |
| n3 | 2276849.06 | 436969.79 |
| n4 | 2276833.26 | 436974.03 |
| n5 | 2276811.78 | 436979.80 |
| n6 | 2276792.93 | 436984.52 |
| n7 | 2276743.83 | 436984.17 |
| n8 | 2276723.83 | 436983.95 |
| n9 | 2276719.88 | 436987.81 |
| n10 | 2276703.32 | 436992.06 |
| n11 | 2276664.03 | 436991.65 |
| n12 | 2276664.11 | 436983.97 |
| n13 | 2276663.53 | 436980.54 |
| n14 | 2276665.53 | 436981.53 |

| N N точек | Координаты | |
|--------------|------------|-----------|
| | Y | X |
| n1 | 2276853.23 | 436858.27 |
| n2 | 2276845.53 | 436876.99 |
| n3 | 2276841.57 | 436889.84 |
| n4 | 2276839.72 | 436896.39 |
| n5 | 2276834.83 | 436914.20 |
| n6 | 2276818.06 | 436959.19 |
| n7 | 2276813.50 | 436964.15 |
| n8 | 2276838.93 | 436968.37 |
| n9 | 2276839.96 | 436972.23 |

| N N точек | Координаты | |
|--------------|------------|-----------|
| | Y | X |
| n1 | 2276796.74 | 436833.57 |
| n2 | 2276786.97 | 436856.58 |
| n3 | 2276783.23 | 436867.18 |
| n4 | 2276776.86 | 436883.90 |
| n5 | 2276770.90 | 436899.31 |
| n6 | 2276762.00 | 436921.43 |
| n7 | 2276757.66 | 436932.54 |
| n8 | 2276750.79 | 436950.36 |
| n9 | 2276756.02 | 436962.10 |
| n10 | 2276757.44 | 436970.99 |
| n11 | 2276755.00 | 436977.04 |
| n12 | 2276755.00 | 436984.29 |

| N N точек | Координаты | |
|--------------|------------|-----------|
| | Y | X |
| n1 | 2276754.55 | 436784.98 |
| n2 | 2276747.32 | 436804.10 |
| n3 | 2276741.91 | 436817.45 |
| n4 | 2276734.81 | 436835.24 |
| n5 | 2276727.67 | 436852.24 |
| n6 | 2276721.69 | 436866.67 |
| n7 | 2276718.77 | 436873.64 |
| n8 | 2276709.35 | 436884.84 |
| n9 | 2276695.16 | 436899.20 |
| n10 | 2276684.17 | 436957.11 |
| n11 | 2276679.69 | 436971.71 |
| n12 | 2276680.69 | 436977.64 |
| n13 | 2276653.33 | 436982.27 |
| n14 | 2276631.45 | 436983.65 |
| n15 | 2276624.34 | 436983.76 |

| N N точек | Координаты | |
|--------------|------------|-----------|
| | Y | X |
| n1 | 2276693.85 | 436820.39 |
| n2 | 2276688.87 | 436830.02 |
| n3 | 2276680.90 | 436846.32 |
| n4 | 2276668.81 | 436871.67 |
| n5 | 2276643.45 | 436899.34 |
| n6 | 2276631.97 | 436925.30 |
| n7 | 2276622.97 | 436941.71 |
| n8 | 2276616.45 | 436965.13 |
| n9 | 2276619.62 | 436976.49 |
| n10 | 2276624.30 | 436981.03 |
| n11 | 2276624.39 | 436987.00 |
| n12 | 2276619.43 | 437007.34 |
| n13 | 2276615.20 | 437025.37 |
| n14 | 2276612.75 | 437037.12 |

| N N точек | Координаты | |
|--------------|------------|-----------|
| | Y | X |
| n1 | 2277055.40 | 436727.86 |
| n2 | 2277045.99 | 436750.22 |
| n3 | 2277040.38 | 436764.35 |
| n4 | 2277037.01 | 436772.96 |
| n5 | 2277031.44 | 436788.69 |
| n6 | 2277024.85 | 436806.42 |
| n7 | 2277008.14 | 436853.92 |
| n8 | 2276989.45 | 436906.85 |
| n9 | 2276976.81 | 436944.53 |
| n10 | 2276973.39 | 436954.53 |
| n11 | 2276960.88 | 436987.22 |
| n12 | 2276951.37 | 437002.63 |
| n13 | 2276950.73 | 437004.96 |
| n14 | 2276940.57 | 437042.18 |
| n15 | 2276935.04 | 437055.82 |
| n16 | 2276925.77 | 437071.31 |
| n17 | 2276908.99 | 437085.62 |
| n18 | 2276887.42 | 437103.55 |
| n19 | 2276875.61 | 437112.53 |
| n20 | 2276868.62 | 437117.08 |
| n21 | 2276863.13 | 437120.41 |
| n22 | 2276850.63 | 437127.96 |
| n23 | 2276842.57 | 437131.38 |
| n24 | 2276835.07 | 437134.35 |

| N N точек | Координаты | |
|--------------|------------|-----------|
| | Y | X |
| n1 | 2276734.82 | 437206.85 |
| n2 | 2276738.93 | 437202.37 |
| n3 | 2276771.10 | 437176.54 |
| n4 | 2276782.42 | 437166.77 |
| n5 | 2276792.71 | 437157.88 |
| n6 | 2276795.58 | 437155.40 |
| n7 | 2276802.29 | 437150.01 |
| n8 | 2276818.92 | 437141.81 |
| n9 | 2276823.40 | 437128.59 |
| n10 | 2276809.30 | 437123.81 |
| n11 | 2276812.14 | 437115.21 |
| n12 | 2276817.86 | 437098.61 |
| n13 | 2276827.99 | 437069.15 |
| n14 | 2276835.17 | 437036.69 |
| n15 | 2276840.78 | 437018.23 |
| n16 | 2276843.68 | 437019.03 |
| n17 | 2276853.65 | 436985.17 |
| n18 | 2276859.82 | 436981.78 |
| n19 | 2276881.47 | 436988.09 |
| n20 | 2276896.16 | 436994.00 |

| N N точек | Координаты | |
|--------------|------------|-----------|
| | Y | X |
| n1 | 2276661.15 | 437072.73 |
| n2 | 2276632.55 | 437080.57 |
| n3 | 2276649.82 | 437087.71 |
| n4 | 2276674.27 | 437099.26 |
| n5 | 2276678.04 | 437102.96 |
| n6 | 2276689.69 | 437109.98 |
| n7 | 2276694.22 | 437112.06 |

| N N точек | Координаты | |
|--------------|------------|-----------|
| | Y | X |
| n1 | 2276655.74 | 437176.19 |
| n2 | 2276664.93 | 437181.34 |
| n3 | 2276677.13 | 437184.96 |
| n4 | 2276692.32 | 437190.72 |
| n5 | 2276697.66 | 437186.36 |
| n6 | 2276702.80 | 437184.72 |
| n7 | 2276705.70 | 437179.00 |
| n8 | 2276707.32 | 437175.16 |
| n9 | 2276710.35 | 437176.44 |
| n10 | 2276714.19 | 437167.37 |
| n11 | 2276722.90 | 437146.55 |
| n12 | 2276732.35 | 437123.37 |
| n13 | 2276737.85 | 437109.82 |
| n14 | 2276744.61 | 437094.36 |
| n15 | 2276754.68 | 437071.34 |
| n16 | 2276758.47 | 437062.69 |
| n17 | 2276759.97 | 437054.74 |
| n18 | 2276774.10 | 437022.49 |
| n19 | 2276778.89 | 437020.61 |
| n20 | 2276782.73 | 437011.90 |
| n21 | 2276797.08 | 436992.65 |
| n22 | 2276800.49 | 436986.74 |
| n23 | 2276799.45 | 436982.89 |
| n24 | 2276790.45 | 436990.78 |

| N N точек | Координаты | |
|--------------|------------|-----------|
| | Y | X |
| n1 | 2276530.99 | 437354.72 |
| n2 | 2276540.99 | 437330.97 |
| n3 | 2276545.22 | 437330.56 |
| n4 | 2276562.78 | 437329.53 |
| n5 | 2276566.51 | 437329.57 |
| n6 | 2276578.15 | 437329.74 |
| n7 | 2276586.04 | 437328.42 |
| n8 | 2276583.44 | 437313.21 |
| n9 | 2276577.75 | 437307.18 |
| n10 | 2276578.02 | 437295.93 |
| n11 | 2276583.37 | 437281.11 |
| n12 | 2276592.22 | 437261.89 |
| n13 | 2276594.01 | 437255.17 |
| n14 | 2276597.14 | 437249.61 |
| n15 | 2276603.65 | 437238.36 |
| n16 | 2276623.69 | 437219.50 |
| n17 | 2276630.51 | 437213.47 |
| n18 | 2276639.19 | 437200.28 |
| n19 | 2276651.85 | 437182.28 |
| n20 | 2276657.68 | 437173.14 |

| N N точек | Координаты | |
|--------------|------------|-----------|
| | Y | X |
| n1 | 2276560.15 | 437118.37 |
| n2 | 2276565.59 | 437120.69 |
| n3 | 2276611.30 | 437146.91 |
| n4 | 2276624.31 | 437154.44 |
| n5 | 2276643.65 | 437165.37 |
| n6 | 2276651.81 | 437169.81 |
| n7 | 2276662.27 | 437175.74 |
| n8 | 2276671.41 | 437159.16 |
| n9 | 2276693.02 | 437114.67 |
| n10 | 2276704.26 | 437090.17 |
| n11 | 2276707.40 | 437080.77 |
| n12 | 2276710.69 | 437070.90 |
| n13 | 2276716.35 | 437059.95 |
| n14 | 2276722.47 | 437046.26 |
| n15 | 2276730.65 | 437026.77 |
| n16 | 2276734.96 | 437013.21 |
| n17 | 2276742.14 | 436992.14 |
| n18 | 2276742.22 | 436984.15 |
| n19 | 2276743.15 | 436985.35 |

| N N точек | Координаты | |
|--------------|------------|-----------|
| | Y | X |
| n1 | 2277296.10 | 437032.72 |
| n2 | 2277258.17 | 437021.24 |
| n3 | 2277259.10 | 437018.16 |
| n4 | 2277249.31 | 437015.19 |
| n5 | 2277240.94 | 437011.60 |

| N N точек | Координаты | |
|--------------|------------|-----------|
| | Y | X |
| n1 | 2276865.59 | 437062.70 |
| n2 | 2276883.26 | 437019.96 |
| n3 | 2276884.26 | 437019.99 |
| n4 | 2276888.42 | 437013.22 |
| n5 | 2276897.97 | 436989.49 |
| n6 | 2276901.63 | 436990.96 |
| n7 | 2276916.12 | 436994.90 |
| n8 | 2276926.89 | 436997.93 |
| n9 | 2276950.73 | 437004.96 |

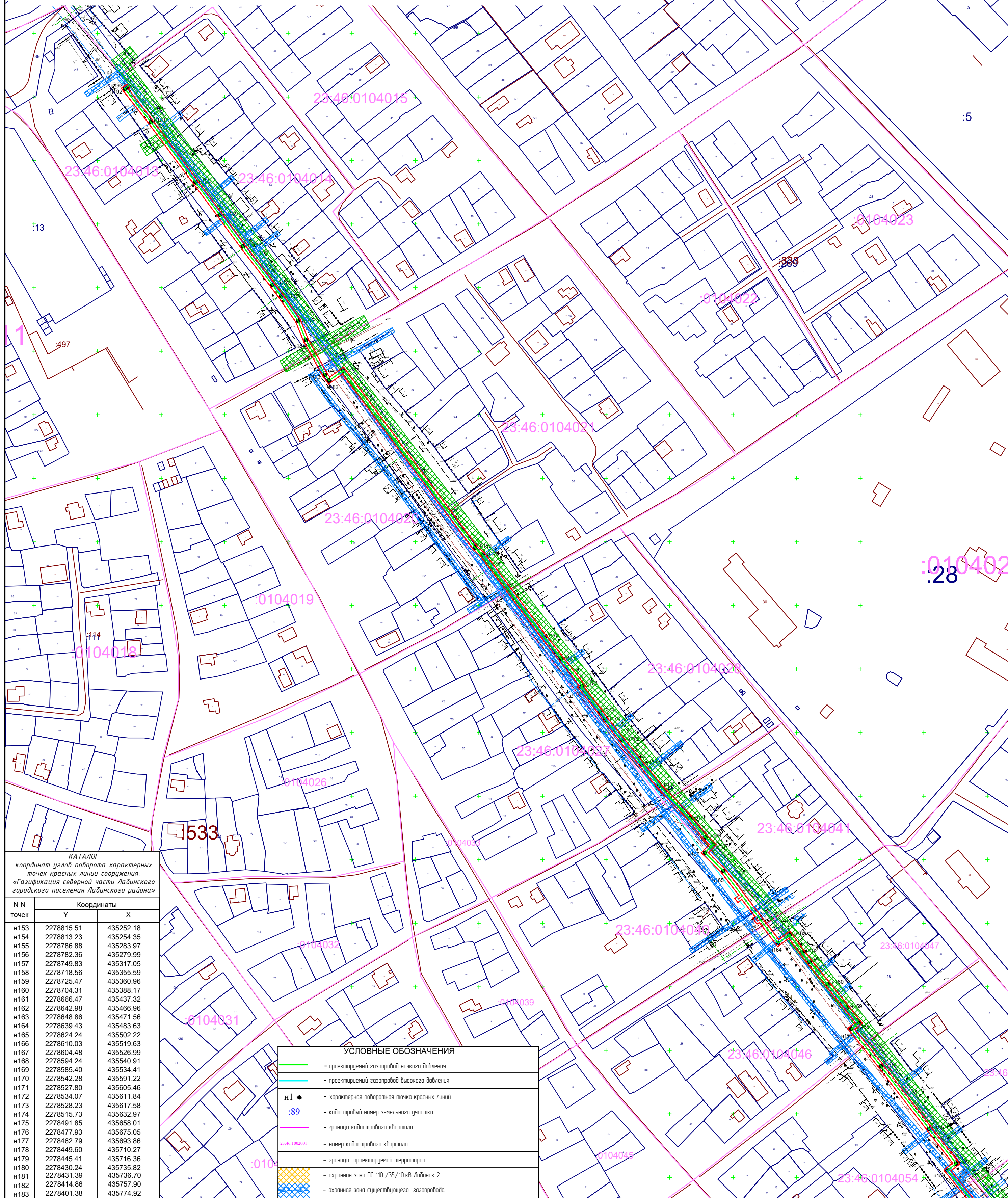
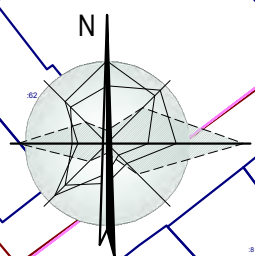
| N N точек | Координаты | |
|--------------|------------|-----------|
| | Y | X |
| n1 | 2276614.15 | 437072.73 |
| n2 | 2276632.55 | 437080.57 |
| n3 | 2276649.82 | 437087.71 |
| n4 | 2276674.27 | 437099.26 |
| n5 | 2276678.04 | 437102.96 |
| n6 | 2276689.69 | 437109.98 |
| n7 | 2276694.22 | 437112.06 |

| N N точек | Координаты | |
|--------------|------------|-----------|
| | Y | X |
| n1 | 2276700.90 | 437185.33 |
| n2 | 2276702.29 | 437189.72 |
| n3 | 2276712.15 | 437194.82 |
| n4 | 2276732.88 | 437205.06 |
| n5 | 2276737.69 | 437209.48 |
| n6 | 2276736.22 | 437211.08 |
| n7 | 2276726.06 | 437224.19 |
| n8 | 2276717.72 | 437232.82 |
| n9 | 2276709.06 | 437242.50 |
| n10 | 2276693.82 | 437254.27 |
| n11 | 2276693.82 | 437254.27 |
| n12 | 2276680.83 | 437270.84 |
| n13 | 2276669.22 | 437281.65 |
| n14 | 2276666.40 | 437284.48 |
| n15 | 2276659.10 | 437291.53 |
| n16 | 2276656.84 | 437293.78 |
| n17 | 2276653.86 | 437291.09 |
| n18 | 2276641.54 | 437304.74 |
| n19 | 2276638.34 | 437311.56 |
| n20 | 2276608.86 | 437314.17 |
| n21 | 2276593.93 | 437313.56 |

| N N точек | Координаты | |
|--------------|------------|-----------|
| | Y | X |
| n1 | 2276560.15 | 437118.37 |
| n2 | 2276565.59 | 437120.69 |
| n3 | 2276611.30 | 437146.91 |
| n4 | 2276 | |

Документация по планировке территории (проект планировки и проект межевания территории) для размещения линейного объекта:
«Газификация северной части Лабинского городского поселения Лабинского района»

Схема, отображающая местоположение существующих объектов капитального строительства, в том числе линейных объектов, объектов, подлежащих сносу, объектов не завершено строительства, а также проходы к водным объектам общего пользования и их береговым полосам



КАТАЛОГ
координат углов поворота характерных точек красных линий сооружения:
«Газификация северной части Лабинского городского поселения Лабинского района»

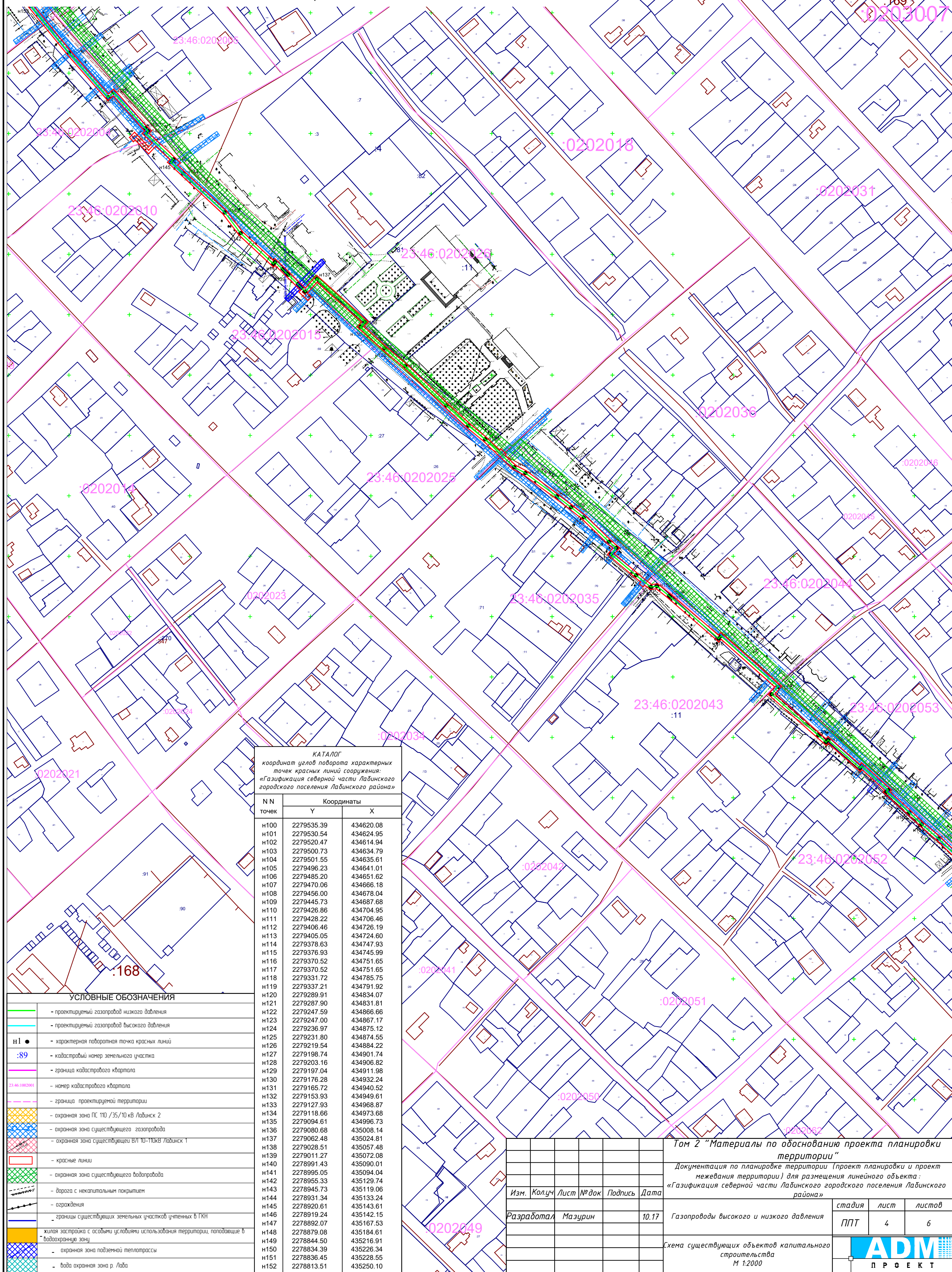
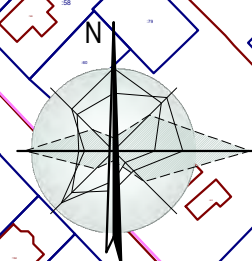
| N N точек | Координаты | |
|-----------|------------|-----------|
| | Y | X |
| n153 | 2278815.51 | 435252.18 |
| n154 | 2278813.23 | 435254.35 |
| n155 | 2278786.88 | 435283.97 |
| n156 | 2278782.36 | 435279.99 |
| n157 | 2278749.83 | 435317.05 |
| n158 | 2278718.56 | 435355.59 |
| n159 | 2278725.47 | 435360.96 |
| n160 | 2278704.31 | 435388.17 |
| n161 | 2278666.47 | 435437.32 |
| n162 | 2278642.98 | 435466.96 |
| n163 | 2278648.86 | 435471.56 |
| n164 | 2278639.43 | 435483.63 |
| n165 | 2278624.24 | 435502.22 |
| n166 | 2278610.03 | 435519.63 |
| n167 | 2278604.48 | 435526.99 |
| n168 | 2278594.24 | 435534.41 |
| n169 | 2278585.40 | 435531.22 |
| n170 | 2278542.28 | 435591.22 |
| n171 | 2278527.80 | 435605.46 |
| n172 | 2278534.07 | 435611.84 |
| n173 | 2278528.23 | 435617.58 |
| n174 | 2278515.73 | 435632.97 |
| n175 | 2278491.85 | 435658.01 |
| n176 | 2278477.93 | 435675.05 |
| n177 | 2278462.79 | 435693.86 |
| n178 | 2278449.60 | 435710.27 |
| n179 | 2278445.41 | 435716.36 |
| n180 | 2278430.24 | 435735.82 |
| n181 | 2278431.39 | 435736.70 |
| n182 | 2278414.86 | 435757.90 |
| n183 | 2278401.38 | 435774.92 |
| n184 | 2278353.03 | 435839.91 |
| n185 | 2278346.87 | 435845.52 |
| n186 | 2278243.17 | 435984.72 |
| n187 | 2278232.18 | 435976.90 |
| n188 | 2278229.03 | 435981.32 |
| n189 | 2278213.84 | 436008.79 |
| n190 | 2278207.72 | 436023.89 |
| n191 | 2278194.39 | 436043.07 |
| n192 | 2278187.65 | 436052.06 |
| n193 | 2278164.25 | 436082.56 |
| n194 | 2278146.07 | 436107.38 |
| n195 | 2278127.02 | 436132.96 |
| n196 | 2278091.82 | 436180.42 |
| n197 | 2278071.52 | 436206.46 |
| n198 | 2278072.70 | 436207.37 |
| n199 | 2278074.29 | 436208.60 |

| УСЛОВНЫЕ ОБОЗНАЧЕНИЯ | |
|----------------------|--|
| | - проектируемый газопровод низкого давления |
| | - проектируемый газопровод высокого давления |
| | - характерная поворотная точка красных линий |
| | - кадастровый номер земельного участка |
| | - граница кадастрового квартала |
| | - номер кадастрового квартала |
| | - граница проектной территории |
| | - охранная зона ПС 110 /35/10 кВ Лабинск 2 |
| | - охранная зона существующего газопровода |
| | - охранная зона существующей ВЛ 10-10кВ Лабинск 1 |
| | - красные линии |
| | - охранная зона существующего водопровода |
| | - дорога с некапитальным покрытием |
| | - ограждения |
| | - границы существующих земельных участков учтенных в КН |
| | - жилая застройка с особыми условиями использования территории, попадающие в водоохранную зону |
| | - охранная зона подземной теплотрассы |
| | - вода охранная зона р. Лаба |

| Том 2 "Материалы по обоснованию проекта планировки территории" | | | | | |
|--|------------|---------|--------|---------|--------|
| Документация по планировке территории (проект планировки и проект межевания территории) для размещения линейного объекта: «Газификация северной части Лабинского городского поселения Лабинского района» | | | | | |
| Изм. | Колуч | Лист | № док | Подпись | Дата |
| | Разработал | Мазурин | | | 10.17 |
| Газопроводы высокого и низкого давления | | | | | |
| | | | стадия | лист | листов |
| | | | ППТ | 3 | 6 |
| Схема существующих объектов капитального строительства М 1:2000 | | | | | |
| ADM ПРОЕКТ | | | | | |

Документация по планировке территории (проект планировки и проект межевания территории) для размещения линейного объекта:
«Газификация северной части Лабинского городского поселения Лабинского района»

Схема, отображающая местоположение существующих объектов капитального строительства, в том числе линейных объектов, объектов, подлежащих сносу, объектов не завершено строительства, а также проходы к водным объектам общего пользования и их береговым полосам



КАТАЛОГ
координат углов поворота характерных точек красных линий сооружения:
«Газификация северной части Лабинского городского поселения Лабинского района»

| N N точек | Координаты | |
|-----------|------------|-----------|
| | Y | X |
| n100 | 2279535.39 | 434620.08 |
| n101 | 2279530.54 | 434624.95 |
| n102 | 2279520.47 | 434614.94 |
| n103 | 2279500.73 | 434634.79 |
| n104 | 2279501.55 | 434635.61 |
| n105 | 2279496.23 | 434641.01 |
| n106 | 2279485.20 | 434651.62 |
| n107 | 2279470.06 | 434666.18 |
| n108 | 2279456.00 | 434678.04 |
| n109 | 2279445.73 | 434687.68 |
| n110 | 2279426.86 | 434704.95 |
| n111 | 2279428.22 | 434706.46 |
| n112 | 2279406.46 | 434726.19 |
| n113 | 2279405.05 | 434724.60 |
| n114 | 2279378.63 | 434747.93 |
| n115 | 2279376.93 | 434745.99 |
| n116 | 2279370.52 | 434751.65 |
| n117 | 2279370.52 | 434751.65 |
| n118 | 2279331.72 | 434785.75 |
| n119 | 2279337.21 | 434791.92 |
| n120 | 2279289.91 | 434834.07 |
| n121 | 2279287.90 | 434831.81 |
| n122 | 2279247.59 | 434866.66 |
| n123 | 2279247.00 | 434867.17 |
| n124 | 2279236.97 | 434875.12 |
| n125 | 2279231.80 | 434874.55 |
| n126 | 2279219.54 | 434884.22 |
| n127 | 2279198.74 | 434901.74 |
| n128 | 2279203.16 | 434906.82 |
| n129 | 2279197.04 | 434911.98 |
| n130 | 2279176.28 | 434932.24 |
| n131 | 2279165.72 | 434940.52 |
| n132 | 2279153.93 | 434949.61 |
| n133 | 2279127.93 | 434968.87 |
| n134 | 2279118.66 | 434973.68 |
| n135 | 2279094.61 | 434996.73 |
| n136 | 2279080.68 | 435008.14 |
| n137 | 2279062.48 | 435024.81 |
| n138 | 2279028.51 | 435057.48 |
| n139 | 2279011.27 | 435072.08 |
| n140 | 2278991.43 | 435090.01 |
| n141 | 2278995.05 | 435094.04 |
| n142 | 2278955.33 | 435129.74 |
| n143 | 2278945.73 | 435119.06 |
| n144 | 2278931.34 | 435133.24 |
| n145 | 2278920.61 | 435143.61 |
| n146 | 2278919.24 | 435142.15 |
| n147 | 2278892.07 | 435167.53 |
| n148 | 2278879.08 | 435184.61 |
| n149 | 2278844.50 | 435216.91 |
| n150 | 2278834.39 | 435226.34 |
| n151 | 2278836.45 | 435228.55 |
| n152 | 2278813.51 | 435250.10 |

УСЛОВНЫЕ ОБОЗНАЧЕНИЯ

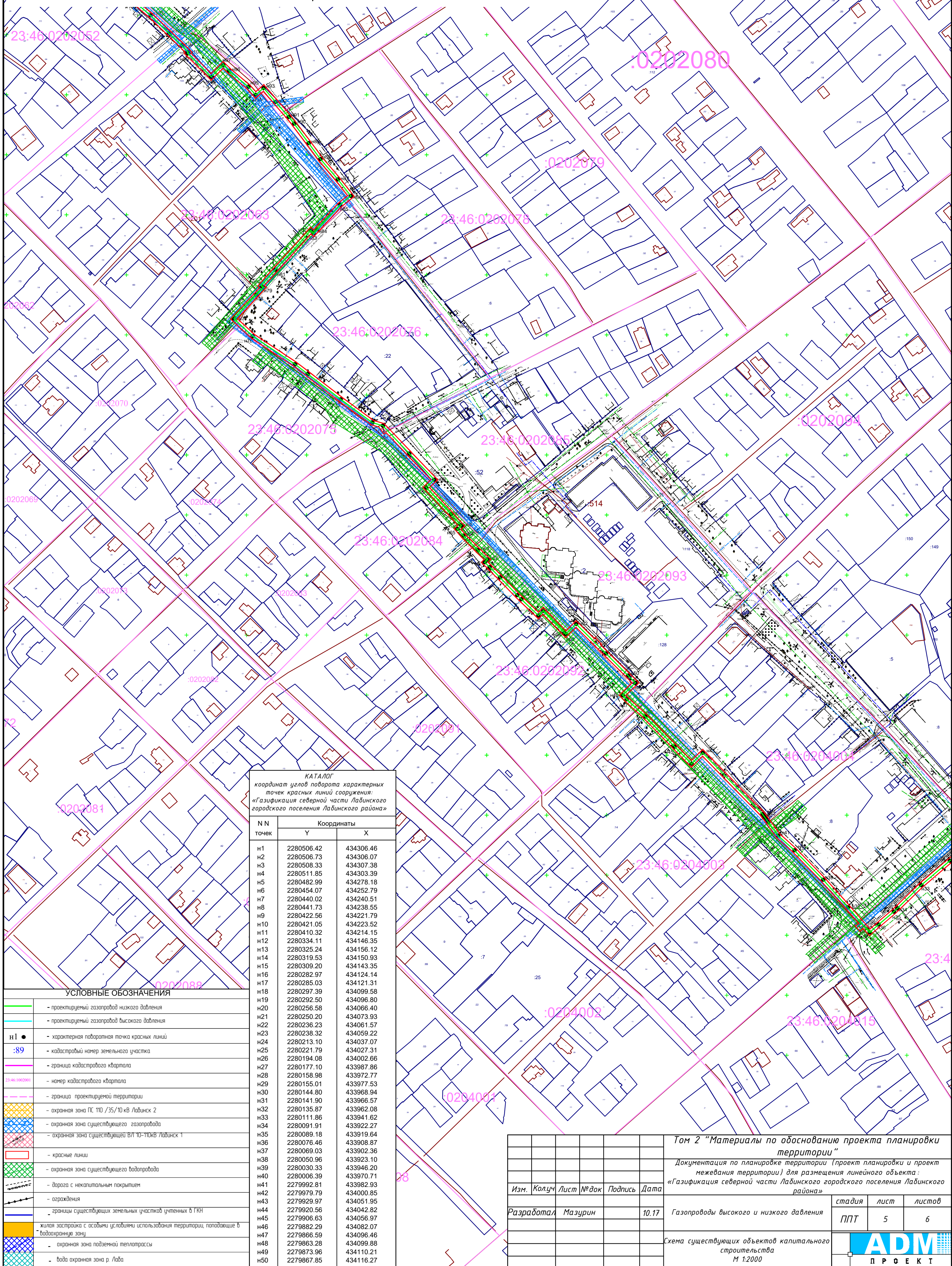
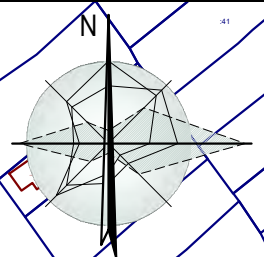
| | |
|--|--|
| | - проектируемый газопровод низкого давления |
| | - проектируемый газопровод высокого давления |
| | - характерная поворотная точка красных линий |
| | - кадастровый номер земельного участка |
| | - граница кадастрового квартала |
| | - номер кадастрового квартала |
| | - граница проектируемой территории |
| | - охранная зона ПС 110 /35/10 кВ Лабинск 2 |
| | - охранная зона существующего газопровода |
| | - охранная зона существующего ВЛ 10-10кВ Лабинск 1 |
| | - красные линии |
| | - охранная зона существующего водопровода |
| | - дорога с некапитальным покрытием |
| | - ограждения |
| | - границы существующих земельных участков учтенных в ГКН |
| | - жилая застройка с особыми условиями использования территории, попадающие в водоохранную зону |
| | - охранная зона подземной теплотрассы |
| | - вода охранная зона р. Лаба |

| Изм. | Колуч | Лист | № док | Подпись | Дата |
|--|---------|--------|-------|---------|-------|
| | | | | | |
| Разработал | Мазурин | | | | 10.17 |
| <p>Том 2 "Материалы по обоснованию проекта планировки территории" Документация по планировке территории (проект планировки и проект межевания территории) для размещения линейного объекта: «Газификация северной части Лабинского городского поселения Лабинского района»</p> | | | | | |
| <p>Схема существующих объектов капитального строительства М 1:2000</p> | | | | | |
| | | стадия | лист | листов | |
| | | ППТ | 4 | 6 | |



Документация по планировке территории (проект планировки и проект межевания территории) для размещения линейного объекта:
«Газификация северной части Лабинского городского поселения Лабинского района»

Схема, отображающая местоположение существующих объектов капитального строительства, в том числе линейных объектов, объектов, подлежащих сносу, объектов не завершено строительства, а также проходы к водным объектам общего пользования и их береговым полосам



КАТАЛОГ
координат углов поворота характерных точек красных линий сооружения:
«Газификация северной части Лабинского городского поселения Лабинского района»

| № п/п | Координаты | |
|-------|------------|-----------|
| | Y | X |
| n1 | 2280506.42 | 434306.46 |
| n2 | 2280506.73 | 434306.07 |
| n3 | 2280508.33 | 434307.38 |
| n4 | 2280511.85 | 434303.39 |
| n5 | 2280482.99 | 434278.18 |
| n6 | 2280454.07 | 434252.79 |
| n7 | 2280440.02 | 434240.51 |
| n8 | 2280441.73 | 434238.55 |
| n9 | 2280422.56 | 434221.79 |
| n10 | 2280421.05 | 434223.52 |
| n11 | 2280410.32 | 434214.15 |
| n12 | 2280334.11 | 434146.35 |
| n13 | 2280325.24 | 434156.12 |
| n14 | 2280319.53 | 434150.93 |
| n15 | 2280309.20 | 434143.35 |
| n16 | 2280282.97 | 434124.14 |
| n17 | 2280285.03 | 434121.31 |
| n18 | 2280297.39 | 434099.58 |
| n19 | 2280292.50 | 434096.80 |
| n20 | 2280256.58 | 434066.40 |
| n21 | 2280250.20 | 434073.93 |
| n22 | 2280236.23 | 434061.57 |
| n23 | 2280238.32 | 434059.22 |
| n24 | 2280213.10 | 434037.07 |
| n25 | 2280221.79 | 434027.31 |
| n26 | 2280194.08 | 434002.66 |
| n27 | 2280177.10 | 433987.86 |
| n28 | 2280158.98 | 433972.77 |
| n29 | 2280155.01 | 433977.53 |
| n30 | 2280144.80 | 433968.94 |
| n31 | 2280141.90 | 433966.57 |
| n32 | 2280135.87 | 433962.08 |
| n33 | 2280111.86 | 433941.62 |
| n34 | 2280091.91 | 433922.27 |
| n35 | 2280089.18 | 433919.64 |
| n36 | 2280076.46 | 433908.87 |
| n37 | 2280069.03 | 433902.36 |
| n38 | 2280050.96 | 433923.10 |
| n39 | 2280030.33 | 433946.20 |
| n40 | 2280006.39 | 433970.71 |
| n41 | 2279982.81 | 433982.93 |
| n42 | 2279979.79 | 434000.85 |
| n43 | 2279929.97 | 434051.95 |
| n44 | 2279920.56 | 434042.82 |
| n45 | 2279906.63 | 434056.97 |
| n46 | 2279882.29 | 434082.07 |
| n47 | 2279866.59 | 434096.46 |
| n48 | 2279863.28 | 434099.88 |
| n49 | 2279873.96 | 434110.21 |
| n50 | 2279867.85 | 434116.27 |

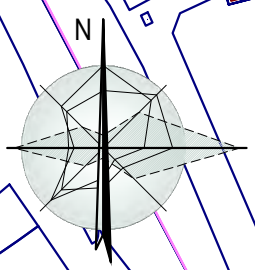
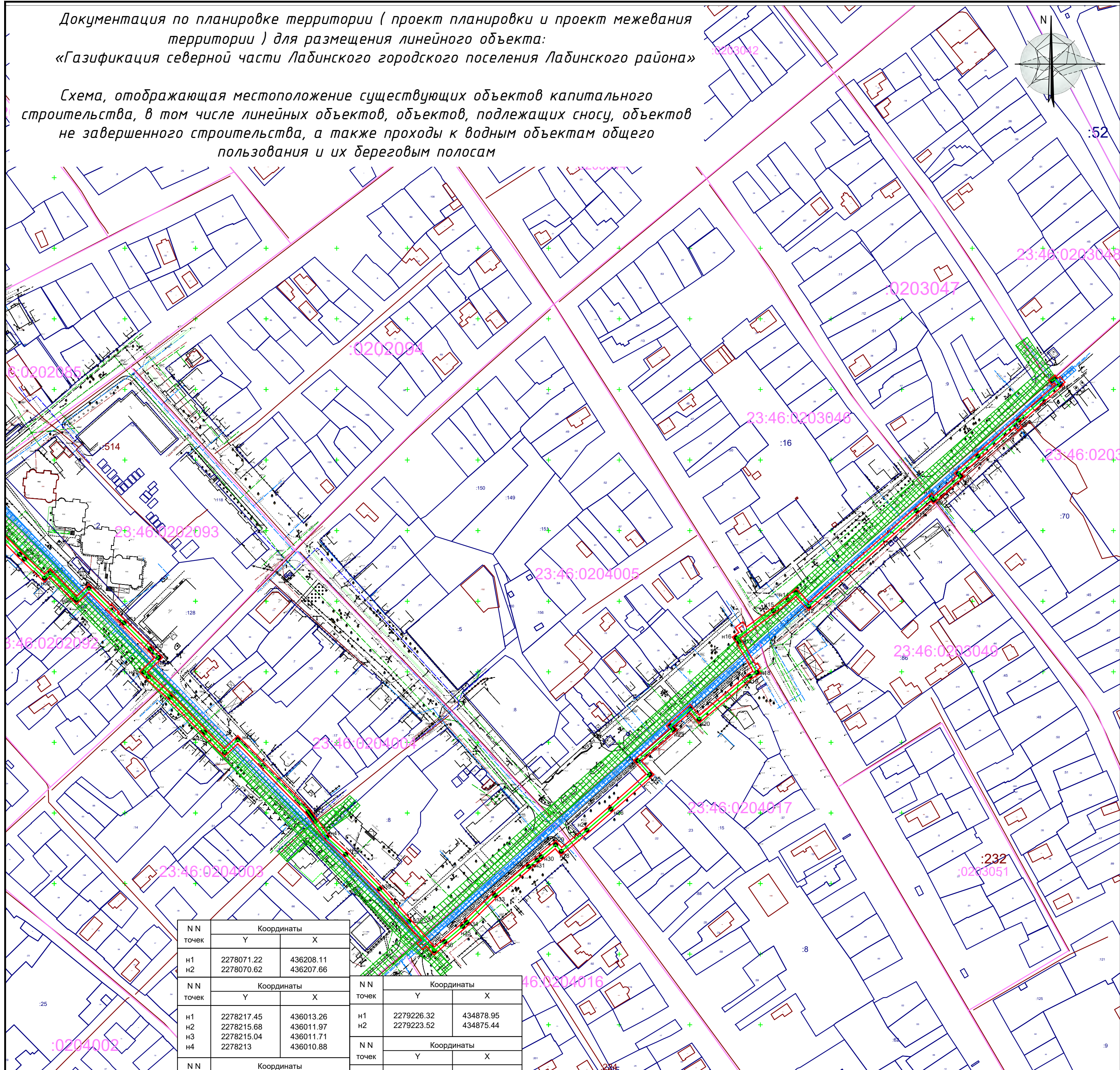
УСЛОВНЫЕ ОБОЗНАЧЕНИЯ

| | |
|--|--|
| | - проектируемый газопровод низкого давления |
| | - проектируемый газопровод высокого давления |
| | - характерная поворотная точка красных линий |
| | - кадастровый номер земельного участка |
| | - граница кадастрового квартала |
| | - номер кадастрового квартала |
| | - граница проектируемой территории |
| | - охранная зона ПС 110 /35/10 кв Лабинск 2 |
| | - охранная зона существующего газопровода |
| | - охранная зона существующего ВЛ 10-10кВ Лабинск 1 |
| | - красные линии |
| | - охранная зона существующего водопровода |
| | - дорога с некапитальным покрытием |
| | - ограждения |
| | - границы существующих земельных участков учтенных в ГИИ |
| | - жилая застройка с особыми условиями использования территории, попадающие в водоохранную зону |
| | - охранная зона подземной теплотрассы |
| | - вода охранная зона р. Лаб |

| | | | | | |
|--|------------|---------|-------|---|-------|
| Том 2 "Материалы по обоснованию проекта планировки территории" | | | | | |
| Документация по планировке территории (проект планировки и проект межевания территории) для размещения линейного объекта: «Газификация северной части Лабинского городского поселения Лабинского района» | | | | | |
| Изм. | Колуч | Лист | № док | Подпись | Дата |
| | Разработал | Мазурин | | | 10.17 |
| | | | | Газопроводы высокого и низкого давления | |
| | | | | стадия | лист |
| | | | | ППТ | 5 |
| | | | | листов | 6 |
| Схема существующих объектов капитального строительства М 1:2000 | | | | | |
| | | | | | |
| ПРОЕКТ | | | | | |

Документация по планировке территории (проект планировки и проект межевания территории) для размещения линейного объекта:
«Газификация северной части Лабинского городского поселения Лабинского района»

Схема, отображающая местоположение существующих объектов капитального строительства, в том числе линейных объектов, объектов, подлежащих сносу, объектов не завершенного строительства, а также проходы к водным объектам общего пользования и их береговым полосам



КАТАЛОГ
координат углов поворота характерных точек красных линий сооружения:
«Газификация северной части Лабинского городского поселения Лабинского района»

| N N точек | Координаты | |
|-----------|------------|-----------|
| | Y | X |
| n51 | 2279849.39 | 434134.58 |
| n52 | 2279824.58 | 434159.20 |
| n53 | 2279815.82 | 434150.73 |
| n54 | 2279814.76 | 434151.82 |
| n55 | 2279797.04 | 434170.15 |
| n56 | 2279793.08 | 434166.32 |
| n57 | 2279778.86 | 434179.87 |
| n58 | 2279775.42 | 434183.19 |
| n59 | 2279761.08 | 434198.00 |
| n60 | 2279752.50 | 434206.60 |
| n61 | 2279748.36 | 434210.61 |
| n62 | 2279750.63 | 434212.96 |
| n63 | 2279742.61 | 434220.73 |
| n64 | 2279742.61 | 434220.73 |
| n65 | 2279730.51 | 434232.85 |
| n66 | 2279725.74 | 434238.45 |
| n67 | 2279728.88 | 434241.03 |
| n68 | 2279728.88 | 434241.03 |
| n69 | 2279720.28 | 434250.73 |
| n70 | 2279699.62 | 434272.95 |
| n71 | 2279706.38 | 434279.43 |
| n72 | 2279685.49 | 434301.21 |
| n73 | 2279663.59 | 434324.35 |
| n74 | 2279654.74 | 434326.99 |
| n75 | 2279628.41 | 434346.35 |
| n76 | 2279600.94 | 434367.53 |
| n77 | 2279590.39 | 434375.57 |
| n78 | 2279590.39 | 434375.57 |
| n79 | 2279590.39 | 434375.57 |
| n80 | 2279555.10 | 434398.99 |
| n81 | 2279539.54 | 434413.41 |
| n82 | 2279558.00 | 434433.29 |
| n83 | 2279563.73 | 434439.47 |
| n84 | 2279562.10 | 434440.98 |
| n85 | 2279573.77 | 434454.02 |
| n86 | 2279603.49 | 434486.93 |
| n87 | 2279605.87 | 434484.72 |
| n88 | 2279608.78 | 434487.85 |
| n89 | 2279627.83 | 434508.37 |
| n90 | 2279636.90 | 434515.69 |
| n91 | 2279626.03 | 434529.53 |
| n92 | 2279611.52 | 434546.51 |
| n93 | 2279601.70 | 434559.78 |
| n94 | 2279589.60 | 434575.94 |
| n95 | 2279585.20 | 434581.52 |
| n96 | 2279574.11 | 434594.13 |
| n97 | 2279564.20 | 434605.65 |
| n98 | 2279557.55 | 434599.93 |
| n99 | 2279551.51 | 434606.67 |

| N N точек | Координаты | | N N точек | Координаты | |
|-----------|------------|-----------|-----------|------------|-----------|
| | Y | X | | Y | X |
| n1 | 2278071.22 | 436208.11 | n1 | 2279226.32 | 434878.95 |
| n2 | 2278070.62 | 436207.66 | n2 | 2279223.52 | 434875.44 |
| n1 | 2278217.45 | 436013.26 | n1 | 2279664.28 | 434323.63 |
| n2 | 2278215.68 | 436011.97 | n2 | 2279663.05 | 434322.76 |
| n3 | 2278215.04 | 436011.71 | n3 | 2279665.06 | 434319.94 |
| n4 | 2278213 | 436010.88 | n4 | 2279665.5 | 434320.17 |
| n1 | 2278568.21 | 435553.28 | n1 | 2279839.45 | 434144.4 |
| n2 | 2278567.68 | 435552.92 | n2 | 2279840.34 | 434145.24 |
| n3 | 2278569.54 | 435550.25 | n3 | 2279840.88 | 434144.66 |
| n4 | 2278572.06 | 435551.99 | n4 | 2279842.65 | 434142.78 |
| n5 | | | n5 | 2279843.07 | 434143.05 |
| n1 | 2278803.12 | 435245.75 | n1 | 2280063.43 | 433908.79 |
| n2 | 2278803.49 | 435246.09 | n2 | 2280031.91 | 433881.33 |
| n3 | 2278802.88 | 435246.76 | n3 | 2280032.23 | 433880.96 |
| n4 | 2278804.29 | 435248.17 | | | |
| n5 | 2278815.92 | 435236.07 | | | |
| n6 | 2278821.79 | 435242.32 | | | |
| n1 | 2278835.91 | 435227.94 | n1 | 2280047.16 | 433894.62 |
| n2 | 2278838.01 | 435225.88 | n2 | 2280048.53 | 433892.59 |
| n3 | 2278838.61 | 435225.29 | n3 | 2280049.12 | 433891.71 |
| n4 | 2278839.1 | 435225.67 | | | |
| n1 | 2278944.72 | 435120.19 | n1 | 2280297.9 | 434102.07 |
| n2 | 2278944.27 | 435119.73 | n2 | 2280298.8 | 434102.59 |
| n3 | 2278943.31 | 435118.77 | n3 | 2280298.01 | 434103.87 |
| n4 | 2278947.29 | 435114.98 | n4 | 2280295.75 | 434102.47 |
| n5 | 2278947.75 | 435114.55 | | | |
| n6 | 2278947.39 | 435114.2 | | | |
| n1 | 2279116.53 | 434991.49 | n1 | 2280284.96 | 434133.43 |
| n2 | 2279116.11 | 434991.08 | n2 | 2280282.17 | 434131.42 |
| n3 | 2279114.69 | 434992.49 | n3 | 2280284.65 | 434127.98 |
| n4 | 2279107.98 | 434985.48 | n4 | 2280285.88 | 434126.26 |
| n5 | 2279107.19 | 434984.67 | | | |
| n1 | 2279099.35 | 434975.5 | n1 | 2280511.36 | 434303.95 |
| n2 | 2279099.86 | 434975.97 | n2 | 2280512.86 | 434305.27 |
| n3 | 2279098.32 | 434977.55 | n3 | 2280511.86 | 434306.4 |
| n4 | 2279106.11 | 434985.67 | n4 | 2280512.26 | 434306.71 |

УСЛОВНЫЕ ОБОЗНАЧЕНИЯ

- проектируемый газопровод низкого давления
- проектируемый газопровод высокого давления
- n1 • - характерная поворотная точка красных линий
- :89 - кадастровый номер земельного участка
- границы кадастрового квартала
- 23:46:0203040 - номер кадастрового квартала
- граница проектируемой территории
- охранная зона ПС 110 /35/10 кВ Лабинск 2
- охранная зона существующего газопровода
- охранная зона существующей ВЛ 10-10кВ Лабинск 1
- красные линии
- охранная зона существующего водопровода
- дорога с некапитальным покрытием
- ограждения
- границы существующих земельных участков учтенных в ГКН
- жилая застройка с особыми условиями использования территории, попадающие в водоохранную зону
- охранная зона подземной теплотрассы
- вода охранная зона р. Лаба

| Изм. | Колуч. | Лист | № док. | Подпись | Дата |
|------------|---------|------|--------|---------|-------|
| Разработал | Мазурин | | | | 10.17 |

Том 2 "Материалы по обоснованию проекта планировки территории"
Документация по планировке территории (проект планировки и проект межевания территории) для размещения линейного объекта:
«Газификация северной части Лабинского городского поселения Лабинского района»

| стадия | лист | листов |
|--------|------|--------|
| ППТ | 6 | 6 |

Схема существующих объектов капитального строительства
М 1:2000

ADM
ПРОЕКТ



ООО "АДМ-проект"
Адрес: 350901, г. Краснодар, ул. Вологодская 11, оф. 25. ИНН/КПП 2311154920/231101001 ОГРН 1132311003186
url: adm-proekt.ru e-mail: info@adm-proekt.ru
ОАО "Банк Уралсиб" р/с 40702810847410000234 БИК 040349700 к/с 30101810400000000700

ДОКУМЕНТАЦИЯ ПО ПЛАНИРОВКЕ ТЕРРИТОРИИ
(ПРОЕКТ ПЛАНИРОВКИ И ПРОЕКТ МЕЖЕВАНИЯ ТЕРРИТОРИИ)
по объекту: «Газификация северной части Лабинского городского поселения
Лабинского района»

Том 3 «Проект межевания территории»

Директор ООО «АДМ-Проект» _____

М.П. Грачёв

2017

| | | |
|---------------|----------------|--------------|
| Индв. № подл. | Подпись и дата | Взам. инв. № |
| | | |

СОСТАВ ПРОЕКТА

Том 1 «Основная часть (утверждаемые материалы) проекта планировки»

1. Положение о размещении объекта капитального строительства местного значения: «Газификация северной части Лабинского городского поселения Лабинского района»

2. Графические материалы:

- Чертеж планировки территории М 1:2000

Том 2 «Материалы по обоснованию проекта планировки»

1. Пояснительная записка

2. Графические материалы:

- Схема расположения элемента планировочной структуры

М 1:20 000;

- Схема границ зон с особыми условиями использования территории и границ территорий объектов культурного наследия М 1:2 000;

-Схема, отображающая местоположение существующих объектов капитального строительства, в том числе линейных объектов, объектов, подлежащих сносу, объектов незавершенного строительства, а также проходы к водным объектам общего пользования и их береговым полосам М 1:2 000;

Том 3 «Проект межевания территории»

1. Основная часть проекта межевания территории

- Пояснительная записка

- Графические материалы:

- Чертеж межевания территории М 1:2000

2. Материалы по обоснованию проекта межевания территории

- Чертеж межевания территории М 1:2000

| | |
|----------------|--|
| Взам. инв. № | |
| Подпись и дата | |
| Инв. №подл. | |

| | | | | | |
|------|------|------|-------|--|------|
| | | | | | |
| Изм. | Кол. | Лист | № док | | Дата |

Том 3 «Проект межевания территории»

Лист

2

СОДЕРЖАНИЕ

Состав проекта..... 2

Содержание..... 3

Пояснительная записка

1.1 Основания для разработки проекта межевания.....4

1.2. Цели и задачи разработки проекта межевания.....5

 1.2.1 Исходно-разрешительная документация.....5

 1.2.2 Опорно-межевая сеть на территории проектирования.....6

 1.2.3 Рекомендации по порядку установления границ на местности.....6

 1.2.4. Сервитуты и иные обременения.....6

1.3. Формирование земельных участков проектируемого линейного объекта.....8

1.4. Основные показатели по проекту межевания.....8

1.5. Сведения о землепользователях, интересы которых затрагиваются при
строительстве объекта9

Графические материалы

Чертеж межевания территории М 1:2000.....11

2. Материалы по обоснованию проекта межевания территории

2.1. Чертеж межевания территории (материалы по обоснованию проекта
межевания территории) М 1:2000.....15

| | | |
|------------|----------------|------------|
| Инв.№подл. | Подпись и дата | Взам.инв.№ |
| | | |

| | | | | | |
|------|------|------|------|--|------|
| | | | | | |
| Изм. | Кол. | Лист | №док | | Дата |

ПРОЕКТ МЕЖЕВАНИЯ ТЕРРИТОРИИ

1.1. Основания для разработки проекта межевания

Настоящий проект планировки территории и проект межевания территории подготовлен в целях обеспечения устойчивого развития территории, выделения элементов планировочной структуры, установления границ земельных участков, предназначенных для размещения линейного объекта: «Газификация северной части Лабинского городского поселения Лабинского района» и разработана в соответствии со следующей нормативно-правовой документацией:

1. Градостроительный кодекс РФ от 29 декабря 2004г. №190-ФЗ.
2. Земельный кодекс РФ от 25.10.2001г. №136-ФЗ.
3. Федеральный закон «О землеустройстве», принятый Государственной Думой 24 мая 2001 года от 18 июля 2001г. №78-ФЗ.
4. Федеральный закон от 24.07.2002г. №101-ФЗ «Об обороте земель сельскохозяйственного назначения»;
5. Инструкция по межеванию земель, утвержденная Роскомземом 08.04.1996г.
6. Письмо Росземкадастра от 28.02.2003г. №А0/54 «О применении Инструкции по межеванию земель».
7. Приказ Росземкадастра от 02.10.2002г. №П/327 «Об утверждении требований к оформлению документов о межевании, представляемых для постановки земельных участков на государственный кадастровый учет»;
8. СНиП 2.07.01-89* «Градостроительство, Планировка и застройка городских и сельских поселений» (актуализированная версия).
9. Постановление Правительства РФ от 9 июня 1995г. №578 «Об утверждении Правил охраны линий и сооружений связи Российской Федерации».
10. Постановление Правительства РФ от 20 ноября 2000г. №878 «Об утверждении Правил охраны газораспределительных сетей».
11. Приказ Министерства архитектуры, строительства и ЖКХ от 17 августа 1992г. №197 «О типовых правилах охраны коммунальных тепловых сетей».
12. Федерального закона от 24.07.2007г. №221-ФЗ «О государственном кадастре недвижимости».
13. Приказ Минэкономразвития России от 24.11.2008г. №412 «Об утверждении формы межевого плана и требований к его подготовке, примерной

| | |
|----------------|--|
| Взам. инв. № | |
| Подпись и дата | |
| Инв. №подл. | |

| | | | | | |
|------|------|------|-------|--|------|
| | | | | | |
| Изм. | Кол. | Лист | № док | | Дата |

формы извещения о проведении собрания о согласовании местоположения границ земельных участков».

14. Постановление Правительства РФ от 20.08.2009г. №688 «Об утверждении Правил установления на местности границ объектов землеустройства».

15. СанПиН 2.2.1/2.1.1.1200-03 «Санитарно-защитные зоны и санитарная классификация предприятий, сооружений и иных объектов».

16. Приказ Минэкономразвития России от 03.06.2011г. №267 «Об утверждении порядка описания местоположения границ объектов землеустройства».

17. Приказ Минэкономразвития России от 03.08.2011г. №388 «Об утверждении требований к проекту межевания земельных участков».

Проект межевания территории выполнен в соответствии с разработанной проектной документацией по планировке территории. Территория межевания составляет 51036,0 кв.м. (5,11 га).

1.2. Цели и задачи разработки проекта межевания

- Установление правового регулирования земельных участков.
- Установление границ застроенных земельных участков и границ незастроенных земельных участков, оценка изъятия земельных участков.
- Формирование земельных участков, как объектов государственного учета объекта недвижимости и государственной регистрации прав на них.
- Определение и установление границ сервитутов.
- Повышение эффективности использования территории населенного пункта.
- Задачами подготовки проекта является анализ фактического землепользования и разработка проектных решений по координированию вновь формируемых земельных участков проектируемого объекта.

1.2.1. Исходно-разрешительная документация

1. Проект планировки территории.
2. Информации об установленных сервитутах и иных обременениях.
3. Информация о земельных участках в пределах границ проектирования, учтенных (зарегистрированных) в государственном земельном кадастре.

| | |
|----------------|--|
| Взам. инв. № | |
| Подпись и дата | |
| Инв. № подл. | |

| | | | | | |
|-------------------------------------|------|------|-------|------|------|
| Том 3 «Проект межевания территории» | | | | | Лист |
| Изм. | Кол. | Лист | № док | Дата | 5 |

1.2.2. Опорно-межевая сеть на территории проектирования

На территории проектирования существует установленная система геодезической сети специального назначения для определения координат точек земной поверхности с использованием спутниковых систем. Система координат МСК 23. Действующая система геодезической сети удовлетворяет требованиям выполнения кадастровых работ для установления границ земельных участков на местности.

1.2.3. Рекомендации по порядку установления границ на местности

Установление границ земельных участков на местности следует выполнять в соответствии с требованиями федерального законодательства, а также инструкции по проведению межевания.

Вынос межевых знаков на местность необходимо выполнить в комплексе землеустроительных работ с обеспечением мер по уведомлению заинтересованных лиц и согласованию с ними границ.

1.2.4. Сервитуты и иные обременения

На протяжении всей трассы проектирования установлены охранные зоны для всех наименований сетей, имеющих пересечения с проектируемым объектом. Проектируемое сооружение имеет пересечения кабелями связи и автодорогой с твердым асфальтовым покрытием в границах территорий общего пользования.

Охранные зоны установлены в целях обеспечения нормальных условий эксплуатации, обеспечения сохранности сооружений и предотвращения несчастных случаев в соответствии с:

| Наименование документа | Название зоны с особыми условиями использования | Размер, м |
|--|---|-----------|
| СанПиН 2.2.1/2.1.1.1200-03 «Санитарно-защитные зоны и санитарная классификация предприятий, сооружений и иных объектов» | Санитарно-защитная полоса водопровода | 10 |
| Приказ Министерства архитектуры, строительства и ЖКХ от 17 | Охранная зона канализации | 3 |

| | | |
|------------|----------------|------------|
| Инв.№подл. | Подпись и дата | Взам.инв.№ |
| | | |
| | | |

| | | |
|---|--------------------------------------|--|
| августа 1992г. №197 «О типовых правилах охраны коммунальных тепловых сетей» | | |
| СНиП 2.07.01-89* «Градостроительство, Планировка и застройка городских и сельских поселений» | Охранная зона канализации | 3 |
| Постановление Правительства РФ от 9 июня 1995г. №578 «Об утверждении Правил охраны линий и сооружений связи Российской Федерации» | Охранная зона линий связи | 2 |
| Постановление Правительства РФ от 20 ноября 2000г. №878 «Об утверждении Правил охраны газораспределительных сетей» | Охранная зона наружных газопроводов | 4 (в виде территории, ограниченной условными линиями, проходящими на расстоянии 2 метров с каждой стороны газопроводов) |
| Постановление Правительства РФ от 20 ноября 2000г. №878 «Об утверждении Правил охраны газораспределительных сетей» | Охранная зона подземных газопроводов | 5 (в виде территории, ограниченной условными линиями, проходящими на расстоянии 3 метров от газопровода со стороны провода и 2 метров – с противоположной стороны) |
| Постановление Правительства РФ | Охранная зона | 10 |

| | | |
|------------|----------------|------------|
| Инв.№подл. | Подпись и дата | Взам.инв.№ |
| | | |

| | | | | |
|------|------|------|------|------|
| Изм. | Кол. | Лист | №док | Дата |
| | | | | |

| | | |
|---|---|--|
| от 20 ноября 2000г. №878 «Об утверждении Правил охраны газораспределительных сетей» | отдельно стоящих газорегуляторных пунктов | |
|---|---|--|

1.3. Формирование земельных участков проектируемого линейного объекта

Проектом предусматривается формирование земельных участков для размещения линейного объекта: «Газификация северной части Лабинского городского поселения Лабинского района» с видом разрешенного использования земельного участка – «3.1. Коммунальное обслуживание».

Выявлены обременения в границах ранее сформированных и зарегистрированных земельных участков и формируемых земельных участков.

На период подготовки проекта межевания территория свободна от застройки, но имеются действующие объекты инженерных сетей и автомобильные дороги.

В границах проектируемой территории отсутствуют объекты самовольного размещения.

1.4. Основные показатели по проекту межевания

В проекте межевания территории для линейного объекта: «Газификация северной части Лабинского городского поселения Лабинского района» определена граница формируемого земельного участка для строительства линейного объекта капитального строительства, в том числе: автомобильной дороги, элементов ее обустройства (технические средства организации движения, пешеходные переходы, остановки общественного транспорта и т.д.), а также инженерных коммуникаций.

Технико-экономические показатели проекта межевания:

| Наименование показателя | Единица измерения | Количество |
|--|-------------------|------------|
| Территория, подлежащая межеванию (в границах полосы отвода): – г. Лабинск | кв.м | 51522,0 |

| | |
|----------------|--|
| Взам.инв.№ | |
| Подпись и дата | |
| Инв.№подл. | |

| | | | | | |
|------|------|------|------|--|------|
| | | | | | |
| Изм. | Кол. | Лист | №док | | Дата |

| Изм. | Лист | № документа | Подпись | Дата | 1.5. Сведения о площади образуемых земельных участков для размещения линейного объекта: «Газификация северной части Лабинского городского поселения Лабинского района» | | | | |
|------|------|-------------|---------|------|--|---|--------------------------|--|---------------------------------------|
| | | | | | Кадастровый номер земельного участка | Принадлежность, местоположение (адрес) | Категория земель | Правообладатель | Планируемая площадь обременения, кв.м |
| | | | | | 2 | 3 | 6 | 7 | 8 |
| | | | | | 23:46:0101007:262/чзу 1 | Краснодарский край, р-н Лабинский, г. Лабинск Северная Промзона | Земли населенных пунктов | - | 108 |
| | | | | | 23:46:0101007:3У1 | Краснодарский край, р-н Лабинский, г. Лабинск с/п "Химик" | Земли населенных пунктов | Государственная неразграниченная собственность | 232 |
| | | | | | 23:46:0101008:3У1 | Краснодарский край, р-н Лабинский, г. Лабинск с/п "Химик" | Земли населенных пунктов | Государственная неразграниченная собственность | 1499 |
| | | | | | 23:46:0101008:3У2 | Краснодарский край, р-н Лабинский, г. Лабинск с/п "Химик" | Земли населенных пунктов | Государственная неразграниченная собственность | 857 |
| | | | | | 23:46:0101008:3У3 | Краснодарский край, р-н Лабинский, г. Лабинск с/п "Химик" | Земли населенных пунктов | Государственная неразграниченная собственность | 1949 |
| | | | | | 23:46:0101008:3У4 | Краснодарский край, р-н Лабинский, г. Лабинск с/п "Химик" | Земли населенных пунктов | Государственная неразграниченная собственность | 10673 |

Том 3 «Проект межевания территории»

| Изм. | Лист | № документа | Подпись | Дата | Кадастровый номер земельного участка | Принадлежность, местоположение (адрес) | Категория земель | Правообладатель | Планируемая площадь обременения, кв.м |
|------|------|-------------|---------|------|--------------------------------------|---|--------------------------|--|---------------------------------------|
| | | | | | 2 | 3 | 6 | 7 | 8 |
| | | | | | 23:46:0101009:3У1(контур 1) | Краснодарский край, р-н Лабинский, г. Лабинск с/п "Химик" | Земли населенных пунктов | | 10194 |
| | | | | | 23:46:0101009:3У1(контур 2) | Краснодарский край, р-н Лабинский, г. Лабинск с/п "Химик" | Земли населенных пунктов | Государственная неразграниченная собственность | 71 |
| | | | | | 23:46:0101009:3У1(контур 3) | Краснодарский край, р-н Лабинский, г. Лабинск с/п "Химик" | Земли населенных пунктов | Государственная неразграниченная собственность | 51 |
| | | | | | 23:46:0101009:3У2 | Краснодарский край, р-н Лабинский, г. Лабинск с/п "Химик" | Земли населенных пунктов | Государственная неразграниченная собственность | 3163 |
| | | | | | 23:46:0101009:572/чзУ1 | Краснодарский край, р-н Лабинский, г. Лабинск | Земли населенных пунктов | - | 443 |
| | | | | | 23:46:0101009:574/чзУ1 | Краснодарский край, р-н Лабинский, г. Лабинск | Земли населенных пунктов | - | 762 |
| | | | | | 23:46:0101009:3У1(контур 4) | Краснодарский край, р-н Лабинский, г. Лабинск с/п "Химик" | Земли населенных пунктов | Государственная неразграниченная собственность | 13 |
| | | | | | 23:46:0101009:575/чзУ1 | Краснодарский край, р-н Лабинский, г. Лабинск | Земли населенных пунктов | - | 1512 |

Том 3 «Проект межевания территории»

| Изм. | Лист | № документа | Подпись | Дата | Кадастровый номер земельного участка | Принадлежность, местоположение (адрес) | Категория земель | Правообладатель | Планируемая площадь обременения, кв.м |
|------|------|-------------|---------|------|--------------------------------------|---|--------------------------|--|---------------------------------------|
| | | | | | 2 | 3 | 6 | 7 | 8 |
| | | | | | 23:46:0101009:3У2 | Краснодарский край, р-н Лабинский, г. Лабинск с/п "Химик" | Земли населенных пунктов | | 3163 |
| | | | | | 23:46:0000000:305/чзУ1 | Краснодарский край, р-н Лабинский, г. Лабинск | Земли населенных пунктов | - | 1007 |
| | | | | | 23:46:0104013:3У1 | Краснодарский край, р-н Лабинский, г. Лабинск, ул. Школьная | Земли населенных пунктов | Государственная неразграниченная собственность | 33 |
| | | | | | 23:46:0104020:3У1 | Краснодарский край, р-н Лабинский, г. Лабинск, ул. Школьная | Земли населенных пунктов | Государственная неразграниченная собственность | 47 |
| | | | | | 23:46:0000000:305/чзУ2 | Краснодарский край, р-н Лабинский, г. Лабинск | Земли населенных пунктов | - | 1154 |
| | | | | | 23:46:0104021:3У1 | Краснодарский край, р-н Лабинский, г. Лабинск, ул. Школьная | Земли населенных пунктов | Государственная неразграниченная собственность | 119 |
| | | | | | 23:46:0104028:3У1 | Краснодарский край, р-н Лабинский, г. Лабинск, ул. Школьная | Земли населенных пунктов | Государственная неразграниченная собственность | 513 |
| | | | | | 23:46:0104041:3У1 | Краснодарский край, р-н Лабинский, | Земли населенных пунктов | Государственная | 62 |

Том 3 «Проект межевания территории»

| Изм. | Лист | № документа | Подпись | Дата | Кадастровый номер земельного участка | Принадлежность, местоположение (адрес) | Категория земель | Правообладатель | Планируемая площадь обременения, кв.м |
|------|------|-------------|---------|------|--------------------------------------|---|--------------------------|--|---------------------------------------|
| | | | | | 2 | 3 | 6 | 7 | 8 |
| | | | | | | г. Лабинск, ул. Школьная | | неразграниченная собственность | |
| | | | | | 23:46:0000000:305/чзуч3 | Краснодарский край, р-н Лабинский, г. Лабинск | Земли населенных пунктов | - | 431 |
| | | | | | 23:46:0000000:275/чзуч1 | Краснодарский край, р-н Лабинский, г. Лабинск, ул. Артиллерийская | Земли населенных пунктов | - | 98 |
| | | | | | 23:46:0104047:3У1 | Краснодарский край, р-н Лабинский, г. Лабинск, ул. Школьная | Земли населенных пунктов | Государственная неразграниченная собственность | 169 |
| | | | | | 23:46:0000000:305/чзуч4 | Краснодарский край, р-н Лабинский, г. Лабинск | Земли населенных пунктов | - | 3086 |
| | | | | | 23:46:0202004:3У1 | Краснодарский край, р-н Лабинский, г. Лабинск, ул. Школьная | Земли населенных пунктов | Государственная неразграниченная собственность | 11 |
| | | | | | 23:46:0202026:3У1 (контур 1) | Краснодарский край, р-н Лабинский, г. Лабинск, ул. Школьная | Земли населенных пунктов | Государственная неразграниченная собственность | 163 |
| | | | | | 23:46:0202026:3У1 (контур 2) | Краснодарский край, р-н Лабинский, г. Лабинск, ул. Школьная | Земли населенных пунктов | Государственная неразграниченная | 58 |

Том 3 «Проект межевания территории»

| Изм. | Лист | № документа | Подпись | Дата | Кадастровый номер земельного участка | Принадлежность, местоположение (адрес) | Категория земель | Правообладатель | Планируемая площадь обременения, кв.м |
|------|------|-------------|---------|------|--------------------------------------|---|--------------------------|--|---------------------------------------|
| | | | | | 2 | 3 | 6 | 7 | 8 |
| | | | | | | | | собственность | |
| | | | | | 23:46:0202026:3У2 | Краснодарский край, р-н Лабинский, г. Лабинск, ул. Школьная | Земли населенных пунктов | Государственная неразграниченная собственность | 34 |
| | | | | | 23:46:0202025:3У1 | Краснодарский край, р-н Лабинский, г. Лабинск, ул. Школьная | Земли населенных пунктов | Государственная неразграниченная собственность | 36 |
| | | | | | 23:46:0202035:3У1 (контур 1) | Краснодарский край, р-н Лабинский, г. Лабинск, ул. Школьная | Земли населенных пунктов | Государственная неразграниченная собственность | 29 |
| | | | | | 23:46:0202035:3У1 (контур 2) | Краснодарский край, р-н Лабинский, г. Лабинск, ул. Школьная | Земли населенных пунктов | Государственная неразграниченная собственность | 11 |
| | | | | | 23:46:0000000:305/чзУ5 | Краснодарский край, р-н Лабинский, г. Лабинск | Земли населенных пунктов | - | 460 |
| | | | | | 23:46:0202035:3У1 (контур 3) | Краснодарский край, р-н Лабинский, г. Лабинск, ул. Школьная | Земли населенных пунктов | Государственная неразграниченная собственность | 111 |
| | | | | | 23:46:0202035:3У1 (контур 4) | Краснодарский край, р-н Лабинский, | Земли населенных пунктов | Государственная неразграниченная | 8 |

Том 3 «Проект межевания территории»

| Изм. | Лист | № документа | Подпись | Дата | Кадастровый номер земельного участка | Принадлежность, местоположение (адрес) | Категория земель | Правообладатель | Планируемая площадь обременения, кв.м |
|------|------|-------------|---------|------|--------------------------------------|---|--------------------------|--|---------------------------------------|
| | | | | | 2 | 3 | 6 | 7 | 8 |
| | | | | | | г. Лабинск, ул. Школьная | | собственность | |
| | | | | | 23:46:0202035:3У1 (контур 5) | Краснодарский край, р-н Лабинский, г. Лабинск, ул. Школьная | Земли населенных пунктов | Государственная неразграниченная собственность | 11 |
| | | | | | 23:46:0000000:307/чзу1 | Краснодарский край, р-н Лабинский, г. Лабинск | Земли населенных пунктов | - | 102 |
| | | | | | 23:46:0202043:3У1 | Краснодарский край, р-н Лабинский, г. Лабинск, ул. Школьная | Земли населенных пунктов | Государственная неразграниченная собственность | 178 |
| | | | | | 23:46:0000000:305/чзу6 | Краснодарский край, р-н Лабинский, г. Лабинск | Земли населенных пунктов | - | 373 |
| | | | | | 23:46:0202052:3У1 (контур 1) | Краснодарский край, р-н Лабинский, г. Лабинск, ул. Школьная | Земли населенных пунктов | Государственная неразграниченная собственность | 276 |
| | | | | | 23:46:0000000:305/чзу7 | Краснодарский край, р-н Лабинский, г. Лабинск | Земли населенных пунктов | - | 543 |
| | | | | | 23:46:0202052:3У1 (контур 2) | Краснодарский край, р-н Лабинский, г. Лабинск, ул. Школьная | Земли населенных пунктов | Государственная неразграниченная собственность | 78 |

Том 3 «Проект межевания территории»

| Изм. | Лист | № документа | Подпись | Дата | Кадастровый номер земельного участка | Принадлежность, местоположение (адрес) | Категория земель | Правообладатель | Планируемая площадь обременения, кв.м |
|------|------|-------------|---------|------|--------------------------------------|---|--------------------------|--|---------------------------------------|
| | | | | | 2 | 3 | 6 | 7 | 8 |
| | | | | | 23:46:0202063:3У1 (контур 1) | Краснодарский край, р-н Лабинский, г. Лабинск, ул. Школьная | Земли населенных пунктов | Государственная неразграниченная собственность | 169 |
| | | | | | 23:46:0000000:305/чзуб | Краснодарский край, р-н Лабинский, г. Лабинск | Земли населенных пунктов | - | 734 |
| | | | | | 23:46:0202063:3У1 (контур 2) | Краснодарский край, р-н Лабинский, г. Лабинск, ул. Школьная | Земли населенных пунктов | Государственная неразграниченная собственность | 498 |
| | | | | | 23:46:0202076:3У1 (контур 1) | Краснодарский край, р-н Лабинский, г. Лабинск, ул. Школьная | Земли населенных пунктов | Государственная неразграниченная собственность | 612 |
| | | | | | 23:46:0202076:3У1 (контур 2) | Краснодарский край, р-н Лабинский, г. Лабинск, ул. Школьная | Земли населенных пунктов | Государственная неразграниченная собственность | 56 |
| | | | | | 23:46:60202085:52/чзуб1 | Краснодарский край, р-н Лабинский, г. Лабинск | Земли населенных пунктов | - | 127 |
| | | | | | 23:46:0204005:3У1 | Краснодарский край, р-н Лабинский, г. Лабинск, ул. Школьная | Земли населенных пунктов | Государственная неразграниченная собственность | 137 |

Том 3 «Проект межевания территории»

| Изм. | Лист | № документа | Подпись | Дата | Кадастровый номер земельного участка | Принадлежность, местоположение (адрес) | Категория земель | Правообладатель | Планируемая площадь обременения, кв.м |
|------|------|-------------|---------|------|--------------------------------------|---|--------------------------|--|---------------------------------------|
| | | | | | 2 | 3 | 6 | 7 | 8 |
| | | | | | 23:46:0203049:3У1 | Краснодарский край, р-н Лабинский, г. Лабинск, ул. Школьная | Земли населенных пунктов | Государственная неразграниченная собственность | 490 |
| | | | | | 23:46:0203048:3У1 | Краснодарский край, р-н Лабинский, г. Лабинск, ул. Школьная | Земли населенных пунктов | Государственная неразграниченная собственность | 4 |
| | | | | | 23:46:0202085:3У1 | Краснодарский край, р-н Лабинский, г. Лабинск, ул. Школьная | Земли населенных пунктов | Государственная неразграниченная собственность | 129 |
| | | | | | 23:46:0202084:3У1 | Краснодарский край, р-н Лабинский, г. Лабинск, ул. Школьная | Земли населенных пунктов | Государственная неразграниченная собственность | 289 |
| | | | | | 23:46:0202092:3У1 (контур 1) | Краснодарский край, р-н Лабинский, г. Лабинск, ул. Школьная | Земли населенных пунктов | Государственная неразграниченная собственность | 485 |
| | | | | | 23:46:0202093:3У1 (контур 1) | Краснодарский край, р-н Лабинский, г. Лабинск, ул. Школьная | Земли населенных пунктов | Государственная неразграниченная собственность | 288 |
| | | | | | 23:46:0202093:128/чзУ1 | Краснодарский край, р-н Лабинский, г. Лабинск, ул. Пушкина, 119 | Земли населенных пунктов | - | 31 |

Том 3 «Проект межевания территории»

| Изм. | Лист | № документа | Подпись | Дата | Кадастровый номер земельного участка | Принадлежность, местоположение (адрес) | Категория земель | Правообладатель | Планируемая площадь обременения, кв.м |
|------|------|-------------|---------|------|--------------------------------------|---|--------------------------|---|---------------------------------------|
| | | | | | 2 | 3 | 6 | 7 | 8 |
| | | | | | 23:46:0202093:3У1 (контур 2) | Краснодарский край, р-н Лабинский, г. Лабинск, ул. Школьная | Земли населенных пунктов | Государственная незаграниценная собственность | 20 |
| | | | | | 23:46:0202092:3У1 (контур 2) | Краснодарский край, р-н Лабинский, г. Лабинск, ул. Школьная | Земли населенных пунктов | Государственная незаграниценная собственность | 97 |
| | | | | | 23:46:0204003:3У1 | Краснодарский край, р-н Лабинский, г. Лабинск, ул. Школьная | Земли населенных пунктов | Государственная незаграниценная собственность | 287 |
| | | | | | 23:46:0204004:3У1 | Краснодарский край, р-н Лабинский, г. Лабинск, ул. Школьная | Земли населенных пунктов | Государственная незаграниценная собственность | 781 |
| | | | | | 23:46:0204016:3У1 | Краснодарский край, р-н Лабинский, г. Лабинск, ул. Школьная | Земли населенных пунктов | Государственная незаграниценная собственность | 589 |
| | | | | | 23:46:0204016:3У2 | Краснодарский край, р-н Лабинский, г. Лабинск, ул. Школьная | Земли населенных пунктов | Государственная незаграниценная собственность | 54 |
| | | | | | 23:46:0204015:3У1 | Краснодарский край, р-н Лабинский, | Земли населенных пунктов | Государственная незаграниценная | 118 |

Том 3 «Проект межевания территории»

| Изм. | Лист | № документа | Подпись | Дата | Кадастровый номер земельного участка | Принадлежность, местоположение (адрес) | Категория земель | Правообладатель | Планируемая площадь обременения, кв.м |
|------|------|-------------|---------|------|--------------------------------------|---|--------------------------|--|---------------------------------------|
| | | | | | 2 | 3 | 6 | 7 | 8 |
| | | | | | | г. Лабинск, ул. Школьная | | собственность | |
| | | | | | 23:46:0204017:3У1 (контур 1) | Краснодарский край, р-н Лабинский, г. Лабинск, ул. Школьная | Земли населенных пунктов | Государственная неразграниченная собственность | 41 |
| | | | | | 23:46:0204017:64/чзУ1 | Краснодарский край, р-н Лабинский, г. Лабинск, ул. Константинова, д д/н | Земли населенных пунктов | - | 221 |
| | | | | | 23:46:0204017:3У1 (контур 2) | Краснодарский край, р-н Лабинский, г. Лабинск, ул. Школьная | Земли населенных пунктов | Государственная неразграниченная собственность | 638 |
| | | | | | 23:46:0203046:3У1 | Краснодарский край, р-н Лабинский, г. Лабинск, ул. Школьная | Земли населенных пунктов | Государственная неразграниченная собственность | 179 |
| | | | | | 23:46:0203050:3У1 | Краснодарский край, р-н Лабинский, г. Лабинск, ул. Школьная | Земли населенных пунктов | Государственная неразграниченная собственность | 557 |
| | | | | | | | | | 51522 |

Том 3 «Проект межевания территории»

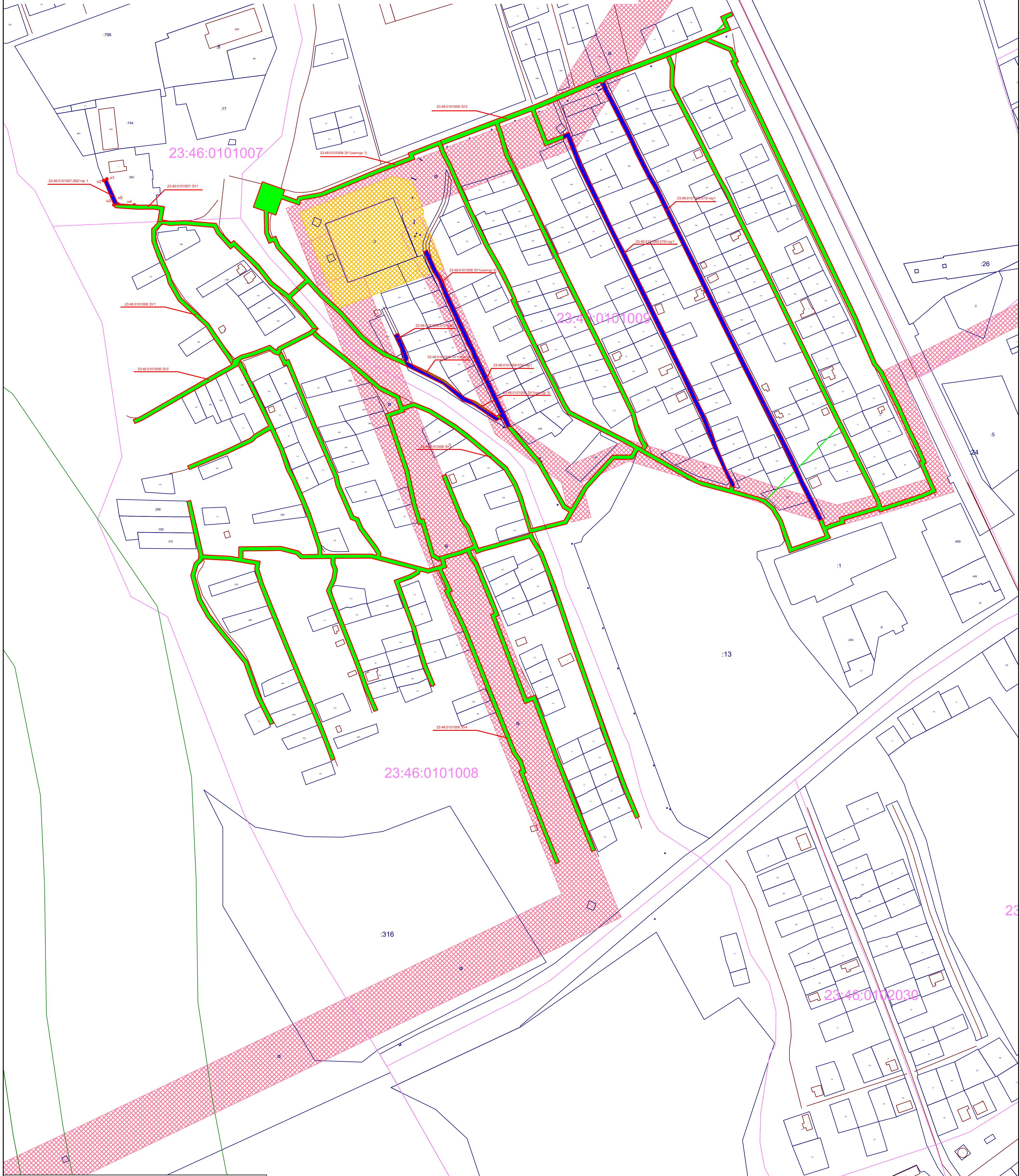
Графические материалы
Чертеж межевания территории

| | | |
|------------|----------------|------------|
| Инв.№подл. | Подпись и дата | Взам.инв.№ |
| | | |

| | | | | |
|------|------|------|------|------|
| Изм. | Кол. | Лист | №док | Дата |
| | | | | |

Документация по планировке территории (проект планировки и проект межевания территории) для размещения линейного объекта:
«Газификация северной части Лабинского городского поселения Лабинского района»

Чертеж межевания территории



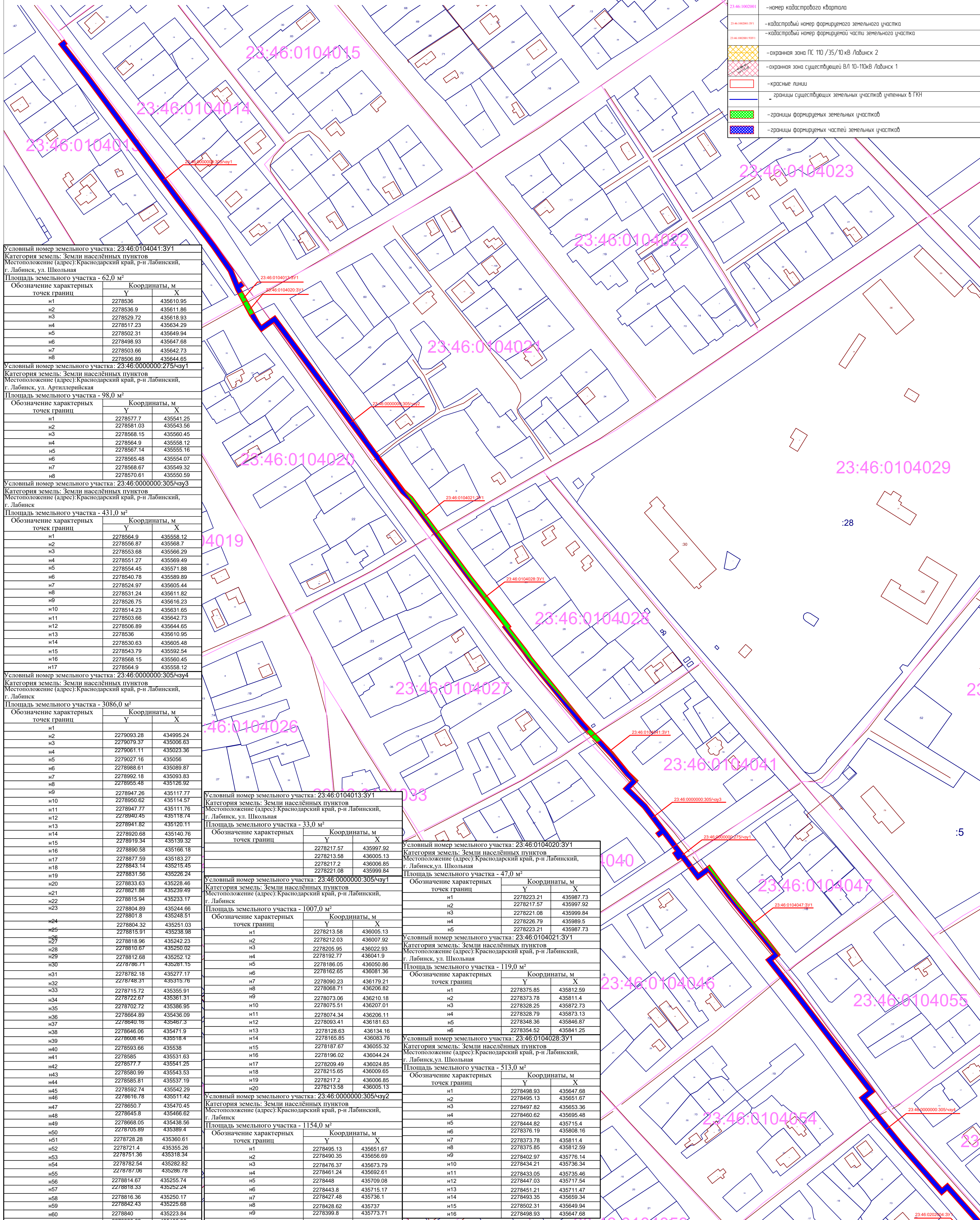
| УСЛОВНЫЕ ОБОЗНАЧЕНИЯ | |
|----------------------|--|
| | - проектируемый газопровод низкого давления |
| | - проектируемый газопровод высокого давления |
| | - характерная поворотная точка красных линий |
| | - кадастровый номер земельного участка |
| | - граница кадастрового квартала |
| | - номер кадастрового квартала |
| | - кадастровый номер формируемого земельного участка |
| | - кадастровый номер формируемой части земельного участка |
| | - охранная зона ПС 110 /35/10 кВ Лабинск 2 |
| | - охранная зона существующей ВЛ 10-110кВ Лабинск 1 |
| | - красные линии |
| | - границы существующих земельных участков учтенных в ГИИ |
| | - границы формируемых земельных участков |
| | - границы формируемых частей земельных участков |

| Том 3 "Проект межевания территории" | | | | | |
|---|------------|---------|--------|---------|--------|
| Документация по планировке территории (проект планировки и проект межевания территории) для размещения линейного объекта: «Газификация северной части Лабинского городского поселения Лабинского района» | | | | | |
| Изм. | Колуч | Лист | № док | Подпись | Дата |
| | Разработал | Мазурин | | | 10.17 |
| Газопроводы высокого и низкого давления | | | | | |
| | | | стадия | лист | листов |
| | | | ППТ | 1 | 6 |
| Чертеж межевания территории М 1:2000 | | | | | |
| | | | | | |

Документация по планировке территории (проект планировки и проект межевания территории) для размещения линейного объекта:
«Газификация северной части Лабинского городского поселения Лабинского района»

Чертеж межевания территории

| УСЛОВНЫЕ ОБОЗНАЧЕНИЯ | |
|----------------------|--|
| | - проектируемый газопровод низкого давления |
| | - проектируемый газопровод высокого давления |
| | - характеристическая поворотная точка красных линий |
| | - кадастровый номер земельного участка |
| | - граница кадастрового квартала |
| | - номер кадастрового квартала |
| | - кадастровый номер формируемого земельного участка |
| | - кадастровый номер формируемой части земельного участка |
| | - охранная зона ПС 110/35/10 кВ Лабинск 2 |
| | - охранная зона существующей ВЛ 10-10кВ Лабинск 1 |
| | - красные линии |
| | - границы существующих земельных участков учтенных в ГИИ |
| | - границы формируемых земельных участков |
| | - границы формируемых частей земельных участков |



| | |
|---|----------------------|
| Условный номер земельного участка: 23:46:0104041:3У1 | |
| Категория земель: Земли населенных пунктов | |
| Местоположение (адрес): Краснодарский край, р-н Лабинский, г. Лабинск, ул. Школьная | |
| Площадь земельного участка - 62,0 м² | |
| Обозначение характерных точек границ | Координаты, м |
| | Y X |
| n1 | 2278536 435610.95 |
| n2 | 2278536.9 435611.86 |
| n3 | 2278529.72 435618.93 |
| n4 | 2278517.23 435634.29 |
| n5 | 2278502.31 435649.94 |
| n6 | 2278498.93 435647.68 |
| n7 | 2278503.66 435642.73 |
| n8 | 2278506.89 435644.65 |
| Условный номер земельного участка: 23:46:0000000:275/чзУ1 | |
| Категория земель: Земли населенных пунктов | |
| Местоположение (адрес): Краснодарский край, р-н Лабинский, г. Лабинск, ул. Артиллерийская | |
| Площадь земельного участка - 98,0 м² | |
| Обозначение характерных точек границ | Координаты, м |
| | Y X |
| n1 | 2278577.7 435541.25 |
| n2 | 2278581.03 435543.56 |
| n3 | 2278568.15 435560.45 |
| n4 | 2278564.9 435558.12 |
| n5 | 2278567.14 435555.16 |
| n6 | 2278565.48 435564.07 |
| n7 | 2278568.67 435549.32 |
| n8 | 2278570.61 435550.59 |
| Условный номер земельного участка: 23:46:0000000:305/чзУ3 | |
| Категория земель: Земли населенных пунктов | |
| Местоположение (адрес): Краснодарский край, р-н Лабинский, г. Лабинск | |
| Площадь земельного участка - 431,0 м² | |
| Обозначение характерных точек границ | Координаты, м |
| | Y X |
| n1 | 2278564.9 435558.12 |
| n2 | 2278556.87 435568.7 |
| n3 | 2278553.68 435566.29 |
| n4 | 2278551.27 435569.49 |
| n5 | 2278554.45 435571.88 |
| n6 | 2278540.78 435589.89 |
| n7 | 2278524.97 435605.44 |
| n8 | 2278531.24 435611.82 |
| n9 | 2278526.75 435616.23 |
| n10 | 2278514.23 435631.65 |
| n11 | 2278503.66 435642.73 |
| n12 | 2278506.89 435644.65 |
| n13 | 2278536 435610.95 |
| n14 | 2278530.63 435605.48 |
| n15 | 2278543.79 435592.54 |
| n16 | 2278568.15 435560.45 |
| n17 | 2278564.9 435558.12 |
| Условный номер земельного участка: 23:46:0000000:305/чзУ4 | |
| Категория земель: Земли населенных пунктов | |
| Местоположение (адрес): Краснодарский край, р-н Лабинский, г. Лабинск | |
| Площадь земельного участка - 3086,0 м² | |
| Обозначение характерных точек границ | Координаты, м |
| | Y X |
| n1 | 2279093.28 434995.24 |
| n2 | 2279079.37 435006.63 |
| n3 | 2279061.11 435023.36 |
| n4 | 2279027.16 435056 |
| n5 | 2278988.61 435089.87 |
| n6 | 2278992.18 435093.83 |
| n7 | 2278955.48 435126.92 |
| n8 | 2278947.26 435111.77 |
| n9 | 2278950.62 435114.57 |
| n10 | 2278944.77 435111.76 |
| n11 | 2278940.45 435118.74 |
| n12 | 2278941.82 435120.11 |
| n13 | 2278920.68 435140.76 |
| n14 | 2278913.34 435139.32 |
| n15 | 2278905.58 435168.18 |
| n16 | 2278877.59 435163.27 |
| n17 | 2278843.14 435215.45 |
| n18 | 2278831.56 435226.24 |
| n19 | 2278833.63 435228.46 |
| n20 | 2278821.88 435239.49 |
| n21 | 2278815.94 435233.17 |
| n22 | 2278804.89 435244.66 |
| n23 | 2278801.8 435248.51 |
| n24 | 2278804.32 435251.03 |
| n25 | 2278815.91 435238.98 |
| n26 | 2278818.96 435242.23 |
| n27 | 2278810.67 435250.02 |
| n28 | 2278812.68 435252.12 |
| n29 | 2278786.71 435281.15 |
| n30 | 2278782.18 435277.17 |
| n31 | 2278748.31 435315.76 |
| n32 | 2278715.72 435355.91 |
| n33 | 2278722.67 435361.31 |
| n34 | 2278702.72 435366.95 |
| n35 | 2278664.89 435436.09 |
| n36 | 2278640.16 435467.3 |
| n37 | 2278646.06 435471.9 |
| n38 | 2278608.46 435518.4 |
| n39 | 2278593.66 435538 |
| n40 | 2278585 435531.63 |
| n41 | 2278577.7 435541.25 |
| n42 | 2278580.99 435543.53 |
| n43 | 2278585.81 435537.19 |
| n44 | 2278592.74 435542.29 |
| n45 | 2278616.78 435511.42 |
| n46 | 2278650.7 435470.45 |
| n47 | 2278645.8 435466.62 |
| n48 | 2278668.05 435438.56 |
| n49 | 2278705.89 435389.4 |
| n50 | 2278728.28 435360.61 |
| n51 | 2278721.4 435355.26 |
| n52 | 2278751.36 435318.34 |
| n53 | 2278782.54 435282.82 |
| n54 | 2278787.06 435286.78 |
| n55 | 2278814.67 435255.74 |
| n56 | 2278818.33 435252.24 |
| n57 | 2278816.36 435250.17 |
| n58 | 2278842.43 435225.68 |
| n59 | 2278840 435223.84 |
| n60 | 2278880.62 435185.96 |
| n61 | 2278893.56 435168.88 |
| n62 | 2278919.15 435144.97 |
| n63 | 2278920.54 435146.46 |
| n64 | 2278945.64 435121.96 |
| n65 | 2278953.73 435130.95 |
| n66 | 2278991.23 435094.79 |
| n67 | 2278969.02 435117.28 |
| n68 | 2278994.99 435090.98 |
| n69 | 2278994.25 435090.16 |
| n70 | 2279011.5 435074.56 |
| n71 | 2279029.85 435058.97 |
| n72 | 2279063.85 435026.27 |
| n73 | 2279081.99 435009.65 |
| n74 | 2279095.94 434998.23 |
| n75 | 2279099.93 434994.4 |
| n76 | 2279096.94 434991.73 |
| n77 | |

| | |
|---|----------------------|
| Условный номер земельного участка: 23:46:0104013:3У1 | |
| Категория земель: Земли населенных пунктов | |
| Местоположение (адрес): Краснодарский край, р-н Лабинский, г. Лабинск, ул. Школьная | |
| Площадь земельного участка - 33,0 м² | |
| Обозначение характерных точек границ | Координаты, м |
| | Y X |
| n1 | 2278217.57 435997.92 |
| n2 | 2278213.58 436005.13 |
| n3 | 2278217.2 436006.85 |
| n4 | 2278221.08 435999.84 |
| Условный номер земельного участка: 23:46:0000000:305/чзУ1 | |
| Категория земель: Земли населенных пунктов | |
| Местоположение (адрес): Краснодарский край, р-н Лабинский, г. Лабинск | |
| Площадь земельного участка - 1007,0 м² | |
| Обозначение характерных точек границ | Координаты, м |
| | Y X |
| n1 | 2278213.58 436005.13 |
| n2 | 2278212.03 436007.92 |
| n3 | 2278205.95 436022.93 |
| n4 | 2278192.77 436041.9 |
| n5 | 2278186.05 436050.86 |
| n6 | 2278162.65 436081.36 |
| n7 | 2278090.23 436179.21 |
| n8 | 2278068.71 436206.82 |
| n9 | 2278073.06 436210.18 |
| n10 | 2278075.51 436207.01 |
| n11 | 2278074.34 436206.11 |
| n12 | 2278093.41 436181.63 |
| n13 | 2278128.63 436134.16 |
| n14 | 2278165.85 436083.76 |
| n15 | 2278187.67 436055.32 |
| n16 | 2278196.02 436044.24 |
| n17 | 2278209.49 436024.85 |
| n18 | 2278215.65 436009.65 |
| n19 | 2278217.2 436006.85 |
| n20 | 2278213.58 436005.13 |
| Условный номер земельного участка: 23:46:0000000:305/чзУ2 | |
| Категория земель: Земли населенных пунктов | |
| Местоположение (адрес): Краснодарский край, р-н Лабинский, г. Лабинск | |
| Площадь земельного участка - 1154,0 м² | |
| Обозначение характерных точек границ | Координаты, м |
| | Y X |
| n1 | 2278495.13 435651.67 |
| n2 | 2278490.35 435656.69 |
| n3 | 2278476.37 435673.79 |
| n4 | 2278461.24 435692.61 |
| n5 | 2278448 435709.08 |
| n6 | 2278443.8 435715.17 |
| n7 | 2278427.48 435736.1 |
| n8 | 2278428.62 435737 |
| n9 | 2278399.8 435773.71 |
| n10 | 2278351.54 435838.56 |
| n11 | 2278345.38 435844.17 |
| n12 | 2278242.73 435981.96 |
| n13 | 2278232.33 435974.55 |
| n14 | 2278224.66 435985.1 |
| n15 | 2278223.21 435987.73 |
| n16 | 2278226.79 435989.5 |
| n17 | 2278230.73 435982.39 |
| n18 | 2278232.65 435979.69 |
| n19 | 2278243.6 435987.49 |
| n20 | 2278325.44 435877.19 |
| n21 | 2278328.79 435873.13 |
| n22 | 2278328.25 435872.73 |
| n23 | 2278376.19 435808.16 |
| n24 | 2278444.82 435715.14 |
| n25 | 2278460.62 435695.48 |
| n26 | 2278497.82 435647.68 |

| | |
|---|----------------------|
| Условный номер земельного участка: 23:46:0104020:3У1 | |
| Категория земель: Земли населенных пунктов | |
| Местоположение (адрес): Краснодарский край, р-н Лабинский, г. Лабинск, ул. Школьная | |
| Площадь земельного участка - 47,0 м² | |
| Обозначение характерных точек границ | Координаты, м |
| | Y X |
| n1 | 2278223.21 435987.73 |
| n2 | 2278217.57 435997.92 |
| n3 | 2278221.08 435999.84 |
| n4 | 2278226.79 435989.5 |
| n5 | 2278223.21 435987.73 |
| Условный номер земельного участка: 23:46:0104021:3У1 | |
| Категория земель: Земли населенных пунктов | |
| Местоположение (адрес): Краснодарский край, р-н Лабинский, г. Лабинск, ул. Школьная | |
| Площадь земельного участка - 119,0 м² | |
| Обозначение характерных точек границ | Координаты, м |
| | Y X |
| n1 | 2278375.85 435812.59 |
| n2 | 2278373.78 435811.4 |
| n3 | 2278328.25 435872.73 |
| n4 | 2278328.79 435873.13 |
| n5 | 2278348.36 435846.87 |
| n6 | 2278354.52 435841.25 |
| Условный номер земельного участка: 23:46:0104028:3У1 | |
| Категория земель: Земли населенных пунктов | |
| Местоположение (адрес): Краснодарский край, р-н Лабинский, г. Лабинск, ул. Школьная | |
| Площадь земельного участка - 513,0 м² | |
| Обозначение характерных точек границ | Координаты, м |
| | Y X |
| n1 | 2278498.93 435847.68 |
| n2 | 2278495.13 435651.67 |
| n3 | 2278497.82 435653.36 |
| n4 | 2278460.62 435695.48 |
| n5 | 2278444.82 435715.14 |
| n6 | 2278376.19 435808.16 |
| n7 | 2278373.78 435811.4 |
| n8 | 2278375.85 435812.59 |
| n9 | 2278402.97 435776.14 |
| n10 | 2278434.21 435736.34 |
| n11 | 2278433.05 435735.46 |
| n12 | 2278447.03 435717.54 |
| n13 | 2278451.21 435711.47 |
| n14 | 2278493.35 435659.34 |
| n15 | 2278502.31 435649.94 |
| n16 | 2278498.93 435647.68 |

Том 3 "Проект межевания территории"

Документация по планировке территории (проект планировки и проект межевания территории) для размещения линейного объекта:
«Газификация северной части Лабинского городского поселения Лабинского района»

Изм. Колуч Лист № док Подпись Дата

Разработал Мазурин 10.17

Газопроводы высокого и низкого давления

стадия лист листов

ППТ 3 6

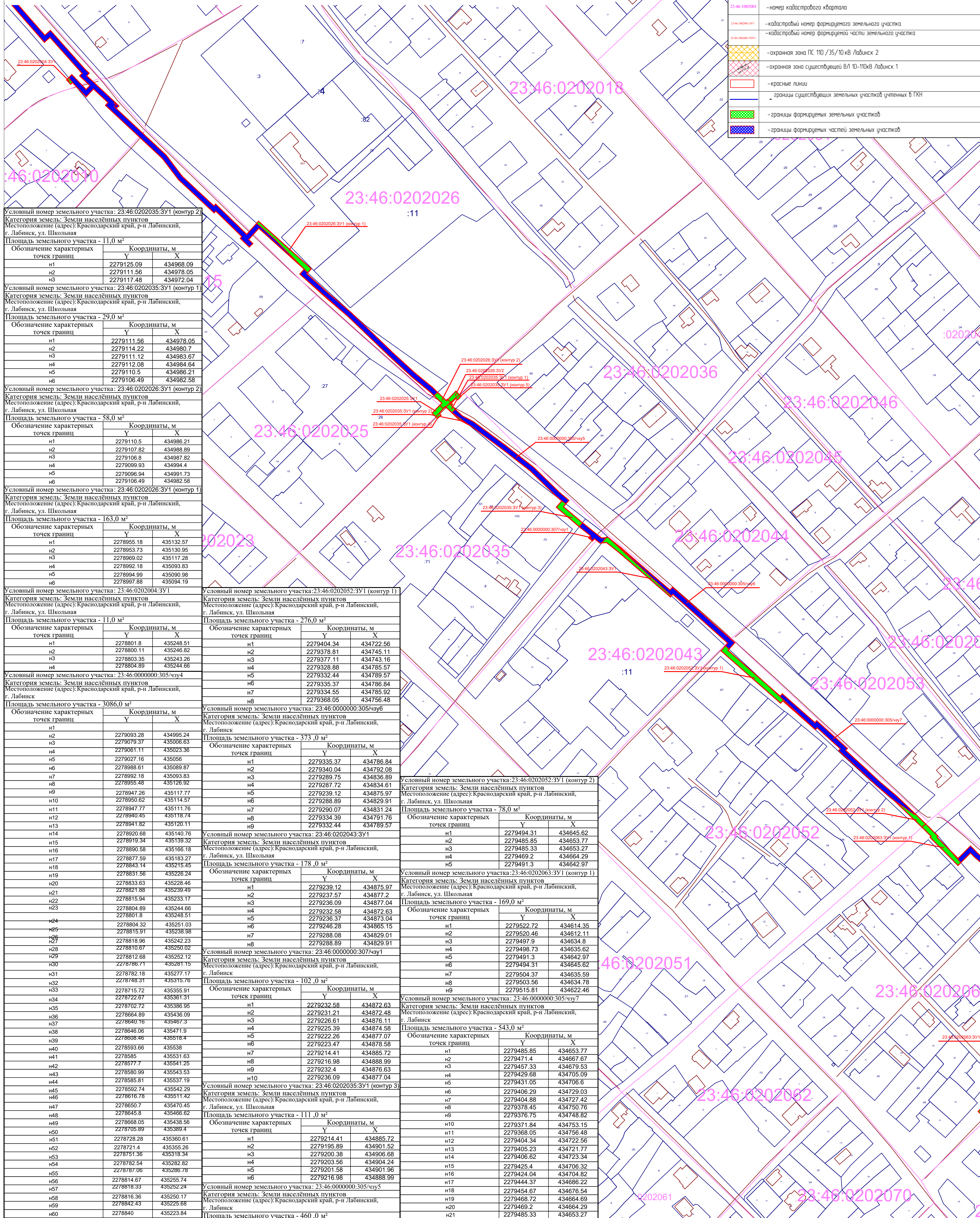
Чертеж межевания территории
М 1:2000



Документация по планировке территории (проект планировки и проект межевания территории) для размещения линейного объекта: «Газификация северной части Лабинского городского поселения Лабинского района»

Чертеж межевания территории

| УСЛОВНЫЕ ОБОЗНАЧЕНИЯ | |
|----------------------|--|
| | - проектируемый газопровод низкого давления |
| | - проектируемый газопровод высокого давления |
| | - характеристика поворотная точка красных линий |
| | - кадастровый номер земельного участка |
| | - граница кадастрового квартала |
| | - номер кадастрового квартала |
| | - кадастровый номер формируемого земельного участка |
| | - кадастровый номер формируемой части земельного участка |
| | - охранная зона ПС 110 /35/10 кв Лабинск 2 |
| | - охранная зона существующей ВЛ 10-10кВ Лабинск 1 |
| | - красные линии |
| | - границы существующих земельных участков учтенных в ГКН |
| | - границы формируемых земельных участков |
| | - границы формируемых частей земельных участков |



| | | | | | | | | | | |
|--|--|--|---|--|---|---|---|---|---|---|
| Условный номер земельного участка: 23:46:0202035:3У1 (контур 2) Категория земель: Земли населённых пунктов Местоположение (адрес): Краснодарский край, р-н Лабинский, г. Лабинск, ул. Школьная Площадь земельного участка - 11,0 м² | Условный номер земельного участка: 23:46:0202026:3У1 (контур 1) Категория земель: Земли населённых пунктов Местоположение (адрес): Краснодарский край, р-н Лабинский, г. Лабинск, ул. Школьная Площадь земельного участка - 29,0 м² | Условный номер земельного участка: 23:46:0202026:3У1 (контур 2) Категория земель: Земли населённых пунктов Местоположение (адрес): Краснодарский край, р-н Лабинский, г. Лабинск, ул. Школьная Площадь земельного участка - 58,0 м² | Условный номер земельного участка: 23:46:0202026:3У1 (контур 1) Категория земель: Земли населённых пунктов Местоположение (адрес): Краснодарский край, р-н Лабинский, г. Лабинск, ул. Школьная Площадь земельного участка - 163,0 м² | Условный номер земельного участка: 23:46:0202025:3У1 (контур 1) Категория земель: Земли населённых пунктов Местоположение (адрес): Краснодарский край, р-н Лабинский, г. Лабинск, ул. Школьная Площадь земельного участка - 11,0 м² | Условный номер земельного участка: 23:46:0202025:3У1 (контур 1) Категория земель: Земли населённых пунктов Местоположение (адрес): Краснодарский край, р-н Лабинский, г. Лабинск, ул. Школьная Площадь земельного участка - 276,0 м² | Условный номер земельного участка: 23:46:0202025:3У1 (контур 2) Категория земель: Земли населённых пунктов Местоположение (адрес): Краснодарский край, р-н Лабинский, г. Лабинск, ул. Школьная Площадь земельного участка - 308,0 м² | Условный номер земельного участка: 23:46:0202025:3У1 (контур 1) Категория земель: Земли населённых пунктов Местоположение (адрес): Краснодарский край, р-н Лабинский, г. Лабинск, ул. Школьная Площадь земельного участка - 178,0 м² | Условный номер земельного участка: 23:46:0202025:3У1 (контур 1) Категория земель: Земли населённых пунктов Местоположение (адрес): Краснодарский край, р-н Лабинский, г. Лабинск, ул. Школьная Площадь земельного участка - 102,0 м² | Условный номер земельного участка: 23:46:0202025:3У1 (контур 3) Категория земель: Земли населённых пунктов Местоположение (адрес): Краснодарский край, р-н Лабинский, г. Лабинск, ул. Школьная Площадь земельного участка - 111,0 м² | Условный номер земельного участка: 23:46:0202025:3У1 (контур 5) Категория земель: Земли населённых пунктов Местоположение (адрес): Краснодарский край, р-н Лабинский, г. Лабинск Площадь земельного участка - 460,0 м² |
| Обозначение характерных точек границ | Обозначение характерных точек границ | Обозначение характерных точек границ | Обозначение характерных точек границ | Обозначение характерных точек границ | Обозначение характерных точек границ | Обозначение характерных точек границ | Обозначение характерных точек границ | Обозначение характерных точек границ | Обозначение характерных точек границ | Обозначение характерных точек границ |
| Координаты, м | Координаты, м | Координаты, м | Координаты, м | Координаты, м | Координаты, м | Координаты, м | Координаты, м | Координаты, м | Координаты, м | Координаты, м |
| Y X | Y X | Y X | Y X | Y X | Y X | Y X | Y X | Y X | Y X | Y X |
| n1 2279125.09 434968.09 | n1 2279111.56 434978.05 | n1 2279110.5 434986.21 | n1 2278955.18 435132.57 | n1 2278801.8 435248.51 | n1 2279404.34 434722.56 | n1 2279093.28 434995.24 | n1 2278801.8 435248.51 | n1 2279232.58 434872.63 | n1 2279232.58 434872.63 | n1 2279203.56 434904.24 |
| n2 2279111.56 434978.05 | n2 2279114.22 434980.7 | n2 2279107.82 434988.89 | n2 2278955.18 435132.57 | n2 2278800.11 435246.82 | n2 2279378.81 434745.11 | n2 2279079.37 435006.63 | n2 2278800.11 435246.82 | n2 2279231.21 434872.48 | n2 2279231.21 434872.48 | n2 2279195.89 434901.52 |
| n3 2279117.48 434972.04 | n3 2279111.12 434983.67 | n3 2279106.8 434987.82 | n3 2278955.18 435132.57 | n3 2278803.35 435243.26 | n3 2279377.11 434743.16 | n3 2279061.11 435023.36 | n3 2278803.35 435243.26 | n3 2279226.61 434876.11 | n3 2279226.61 434876.11 | n3 2279200.38 434906.68 |
| n4 2279112.08 434984.64 | n4 2279112.08 434984.64 | n4 2279106.8 434987.82 | n4 2278955.18 435132.57 | n4 2278804.89 435244.66 | n4 2279382.88 434785.57 | n4 2279027.16 435056 | n4 2278804.89 435244.66 | n4 2279225.39 434874.58 | n4 2279225.39 434874.58 | n4 2279203.56 434904.24 |
| n5 2279110.5 434986.21 | n5 2279110.5 434986.21 | n5 2279096.94 434991.73 | n5 2278955.18 435132.57 | n5 2278804.89 435244.66 | n5 2279382.88 434785.57 | n5 2279027.16 435056 | n5 2278804.89 435244.66 | n5 2279222.26 434877.07 | n5 2279222.26 434877.07 | n5 2279201.58 434901.96 |
| n6 2279106.49 434982.58 | n6 2279106.49 434982.58 | n6 2279106.49 434982.58 | n6 2278955.18 435132.57 | n6 2278804.89 435244.66 | n6 2279382.88 434785.57 | n6 2279027.16 435056 | n6 2278804.89 435244.66 | n6 2279223.47 434878.58 | n6 2279223.47 434878.58 | n6 2279201.58 434901.96 |
| n7 2279106.49 434982.58 | n7 2279106.49 434982.58 | n7 2279106.49 434982.58 | n7 2278955.18 435132.57 | n7 2278804.89 435244.66 | n7 2279382.88 434785.57 | n7 2279027.16 435056 | n7 2278804.89 435244.66 | n7 2279214.41 434885.72 | n7 2279214.41 434885.72 | n7 2279195.89 434901.52 |
| n8 2279106.49 434982.58 | n8 2279106.49 434982.58 | n8 2279106.49 434982.58 | n8 2278955.18 435132.57 | n8 2278804.89 435244.66 | n8 2279382.88 434785.57 | n8 2279027.16 435056 | n8 2278804.89 435244.66 | n8 2279216.98 434888.99 | n8 2279216.98 434888.99 | n8 2279195.89 434901.52 |
| n9 2279106.49 434982.58 | n9 2279106.49 434982.58 | n9 2279106.49 434982.58 | n9 2278955.18 435132.57 | n9 2278804.89 435244.66 | n9 2279382.88 434785.57 | n9 2279027.16 435056 | n9 2278804.89 435244.66 | n9 2279232.44 434789.57 | n9 2279232.44 434789.57 | n9 2279195.89 434901.52 |
| n10 2279106.49 434982.58 | n10 2279106.49 434982.58 | n10 2279106.49 434982.58 | n10 2278955.18 435132.57 | n10 2278804.89 435244.66 | n10 2279382.88 434785.57 | n10 2279027.16 435056 | n10 2278804.89 435244.66 | n10 2279232.44 434789.57 | n10 2279232.44 434789.57 | n10 2279195.89 434901.52 |
| n11 2279106.49 434982.58 | n11 2279106.49 434982.58 | n11 2279106.49 434982.58 | n11 2278955.18 435132.57 | n11 2278804.89 435244.66 | n11 2279382.88 434785.57 | n11 2279027.16 435056 | n11 2278804.89 435244.66 | n11 2279232.44 434789.57 | n11 2279232.44 434789.57 | n11 2279195.89 434901.52 |
| n12 2279106.49 434982.58 | n12 2279106.49 434982.58 | n12 2279106.49 434982.58 | n12 2278955.18 435132.57 | n12 2278804.89 435244.66 | n12 2279382.88 434785.57 | n12 2279027.16 435056 | n12 2278804.89 435244.66 | n12 2279232.44 434789.57 | n12 2279232.44 434789.57 | n12 2279195.89 434901.52 |
| n13 2279106.49 434982.58 | n13 2279106.49 434982.58 | n13 2279106.49 434982.58 | n13 2278955.18 435132.57 | n13 2278804.89 435244.66 | n13 2279382.88 434785.57 | n13 2279027.16 435056 | n13 2278804.89 435244.66 | n13 2279232.44 434789.57 | n13 2279232.44 434789.57 | n13 2279195.89 434901.52 |
| n14 2279106.49 434982.58 | n14 2279106.49 434982.58 | n14 2279106.49 434982.58 | n14 2278955.18 435132.57 | n14 2278804.89 435244.66 | n14 2279382.88 434785.57 | n14 2279027.16 435056 | n14 2278804.89 435244.66 | n14 2279232.44 434789.57 | n14 2279232.44 434789.57 | n14 2279195.89 434901.52 |
| n15 2279106.49 434982.58 | n15 2279106.49 434982.58 | n15 2279106.49 434982.58 | n15 2278955.18 435132.57 | n15 2278804.89 435244.66 | n15 2279382.88 434785.57 | n15 2279027.16 435056 | n15 2278804.89 435244.66 | n15 2279232.44 434789.57 | n15 2279232.44 434789.57 | n15 2279195.89 434901.52 |

Том 3 "Проект межевания территории"

Документация по планировке территории (проект планировки и проект межевания территории) для размещения линейного объекта: «Газификация северной части Лабинского городского поселения Лабинского района»

Изм. Колуч Лист № док Подпись Дата

Разработал Мазурин [Подпись] 10.17

Газопроводы высокого и низкого давления

| стадия | лист | листов |
|--------|------|--------|
| ППТ | 4 | 6 |

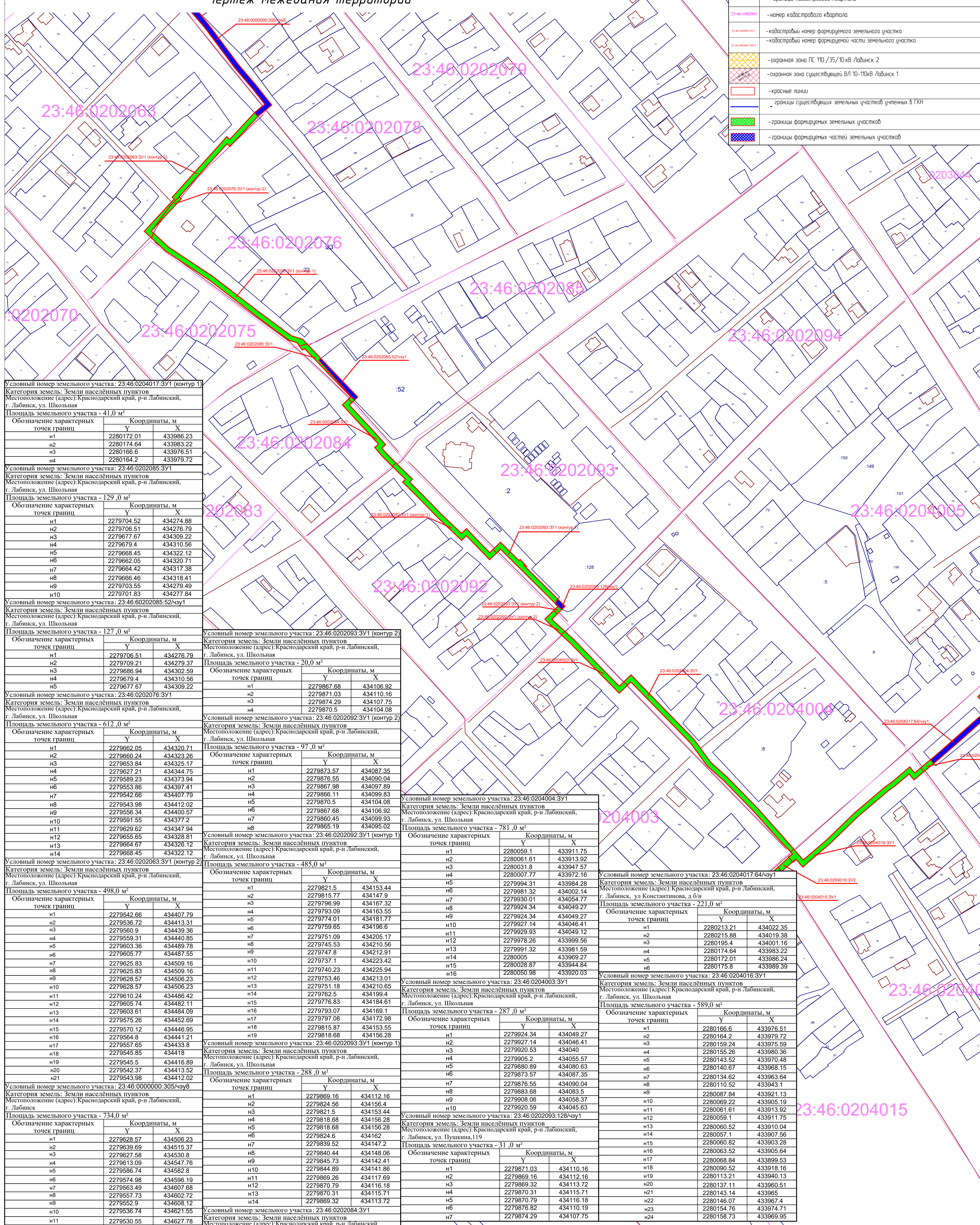
Чертеж межевания территории М 1:2000

ПРОЕКТ

Документация по планировке территории (проект планировки и проект межевания территории) для размещения линейного объекта: «Газификация северной части Лабинского городского поселения Лабинского района»

Чертеж межевания территории

| УСЛОВНЫЕ ОБОЗНАЧЕНИЯ | |
|----------------------|--|
| | - проектируемый газопровод низкого давления |
| | - проектируемый газопровод высокого давления |
| | - характеристическая поворотная точка красных линий |
| | - кадастровый номер земельного участка |
| | - граница кадастрового квартала |
| | - номер кадастрового квартала |
| | - кадастровый номер формируемого земельного участка |
| | - кадастровый номер формируемой части земельного участка |
| | - охранная зона ПС 110/35/10 кВ Лабинск 2 |
| | - охранная зона существующей ВЛ 10-10кВ Лабинск 1 |
| | - красные линии |
| | - границы существующих земельных участков учтенных в ГИИ |
| | - границы формируемых земельных участков |
| | - границы формируемых частей земельных участков |



| | | |
|---|---------------|-----------|
| Условный номер земельного участка: 23:46:0204017:3У1 (контур 1) | | |
| Категория земель: Земли населённых пунктов | | |
| Местоположение (адрес): Краснодарский край, р-н Лабинский, г. Лабинск, ул. Школьная | | |
| Площадь земельного участка - 41,0 м² | | |
| Обозначение характерных точек границ | Координаты, м | |
| Y | X | |
| n1 | 2280172.01 | 433986.23 |
| n2 | 2280174.64 | 433983.22 |
| n3 | 2280166.6 | 433876.51 |
| n4 | 2280164.2 | 433979.72 |
| Условный номер земельного участка: 23:46:0202085:3У1 | | |
| Категория земель: Земли населённых пунктов | | |
| Местоположение (адрес): Краснодарский край, р-н Лабинский, г. Лабинск, ул. Школьная | | |
| Площадь земельного участка - 129,0 м² | | |
| Обозначение характерных точек границ | Координаты, м | |
| Y | X | |
| n1 | 2279704.52 | 434274.88 |
| n2 | 2279706.51 | 434276.79 |
| n3 | 2279677.67 | 434309.22 |
| n4 | 2279679.4 | 434310.56 |
| n5 | 2279668.45 | 434322.12 |
| n6 | 2279662.05 | 434320.71 |
| n7 | 2279664.42 | 434317.38 |
| n8 | 2279666.46 | 434318.41 |
| n9 | 2279703.55 | 434279.49 |
| n10 | 2279701.83 | 434277.84 |
| Условный номер земельного участка: 23:46:0202085:52Чу1 | | |
| Категория земель: Земли населённых пунктов | | |
| Местоположение (адрес): Краснодарский край, р-н Лабинский, г. Лабинск, ул. Школьная | | |
| Площадь земельного участка - 127,0 м² | | |
| Обозначение характерных точек границ | Координаты, м | |
| Y | X | |
| n1 | 2279706.51 | 434276.79 |
| n2 | 2279709.21 | 434279.37 |
| n3 | 2279686.94 | 434302.59 |
| n4 | 2279679.4 | 434310.56 |
| n5 | 2279677.67 | 434309.22 |
| Условный номер земельного участка: 23:46:0202092:3У1 (контур 2) | | |
| Категория земель: Земли населённых пунктов | | |
| Местоположение (адрес): Краснодарский край, р-н Лабинский, г. Лабинск, ул. Школьная | | |
| Площадь земельного участка - 20,0 м² | | |
| Обозначение характерных точек границ | Координаты, м | |
| Y | X | |
| n1 | 2279867.68 | 434106.92 |
| n2 | 2279871.03 | 434110.16 |
| n3 | 2279874.29 | 434107.75 |
| n4 | 2279870.5 | 434104.08 |
| Условный номер земельного участка: 23:46:0202092:3У1 (контур 1) | | |
| Категория земель: Земли населённых пунктов | | |
| Местоположение (адрес): Краснодарский край, р-н Лабинский, г. Лабинск, ул. Школьная | | |
| Площадь земельного участка - 97,0 м² | | |
| Обозначение характерных точек границ | Координаты, м | |
| Y | X | |
| n1 | 2279873.57 | 434087.35 |
| n2 | 2279876.55 | 434090.04 |
| n3 | 2279867.98 | 434097.89 |
| n4 | 2279866.11 | 434099.83 |
| n5 | 2279870.5 | 434104.08 |
| n6 | 2279867.68 | 434106.92 |
| n7 | 2279860.45 | 434099.93 |
| n8 | 2279865.19 | 434095.02 |
| Условный номер земельного участка: 23:46:0202092:3У1 (контур 2) | | |
| Категория земель: Земли населённых пунктов | | |
| Местоположение (адрес): Краснодарский край, р-н Лабинский, г. Лабинск, ул. Школьная | | |
| Площадь земельного участка - 485,0 м² | | |
| Обозначение характерных точек границ | Координаты, м | |
| Y | X | |
| n1 | 2279821.5 | 434153.44 |
| n2 | 2279815.77 | 434147.9 |
| n3 | 2279796.99 | 434167.32 |
| n4 | 2279793.09 | 434163.55 |
| n5 | 2279774.01 | 434181.77 |
| n6 | 2279759.85 | 434196.6 |
| n7 | 2279751.09 | 434205.17 |
| n8 | 2279745.53 | 434210.56 |
| n9 | 2279747.8 | 434212.91 |
| n10 | 2279737.1 | 434223.42 |
| n11 | 2279740.23 | 434225.94 |
| n12 | 2279753.46 | 434213.01 |
| n13 | 2279751.18 | 434210.65 |
| n14 | 2279762.5 | 434199.4 |
| n15 | 2279776.83 | 434184.61 |
| n16 | 2279793.07 | 434169.1 |
| n17 | 2279797.08 | 434172.98 |
| n18 | 2279815.87 | 434153.55 |
| n19 | 2279818.68 | 434156.28 |
| Условный номер земельного участка: 23:46:0202093:3У1 (контур 1) | | |
| Категория земель: Земли населённых пунктов | | |
| Местоположение (адрес): Краснодарский край, р-н Лабинский, г. Лабинск, ул. Школьная | | |
| Площадь земельного участка - 288,0 м² | | |
| Обозначение характерных точек границ | Координаты, м | |
| Y | X | |
| n1 | 2279869.16 | 434112.16 |
| n2 | 2279824.56 | 434156.4 |
| n3 | 2279821.5 | 434153.44 |
| n4 | 2279818.68 | 434156.28 |
| n5 | 2279818.68 | 434156.28 |
| n6 | 2279824.6 | 434162 |
| n7 | 2279839.52 | 434147.2 |
| n8 | 2279840.44 | 434148.06 |
| n9 | 2279845.73 | 434142.41 |
| n10 | 2279844.89 | 434141.86 |
| n11 | 2279869.26 | 434117.69 |
| n12 | 2279870.79 | 434116.18 |
| n13 | 2279870.31 | 434115.71 |
| n14 | 2279869.32 | 434113.72 |
| Условный номер земельного участка: 23:46:0202084:3У1 | | |
| Категория земель: Земли населённых пунктов | | |
| Местоположение (адрес): Краснодарский край, р-н Лабинский, г. Лабинск, ул. Школьная | | |
| Площадь земельного участка - 289,0 м² | | |
| Обозначение характерных точек границ | Координаты, м | |
| Y | X | |
| n1 | 2279737.1 | 434223.42 |
| n2 | 2279729.04 | 434231.49 |
| n3 | 2279722.9 | 434238.7 |
| n4 | 2279726.01 | 434241.26 |
| n5 | 2279696.81 | 434273.03 |
| n6 | 2279701.83 | 434277.84 |
| n7 | 2279704.52 | 434274.88 |
| n8 | 2279702.42 | 434272.87 |
| n9 | 2279721.76 | 434252.08 |
| n10 | 2279731.75 | 434240.8 |
| n11 | 2279728.58 | 434238.2 |
| n12 | 2279731.98 | 434234.21 |
| n13 | 2279740.23 | 434225.94 |

| | | |
|---|---------------|-----------|
| Условный номер земельного участка: 23:46:0204004:3У1 | | |
| Категория земель: Земли населённых пунктов | | |
| Местоположение (адрес): Краснодарский край, р-н Лабинский, г. Лабинск, ул. Школьная | | |
| Площадь земельного участка - 781,0 м² | | |
| Обозначение характерных точек границ | Координаты, м | |
| Y | X | |
| n1 | 2280059.1 | 433911.75 |
| n2 | 2280061.61 | 433913.92 |
| n3 | 2280031.8 | 433947.57 |
| n4 | 2280007.77 | 433972.16 |
| n5 | 2279994.31 | 433984.28 |
| n6 | 2279981.32 | 434002.14 |
| n7 | 2279930.01 | 434054.77 |
| n8 | 2279924.34 | 434049.27 |
| n9 | 2279927.14 | 434046.41 |
| n10 | 2279929.93 | 434049.12 |
| n11 | 2279978.26 | 433999.56 |
| n12 | 2279991.32 | 433981.59 |
| n13 | 2280005 | 433969.27 |
| n14 | 2280028.87 | 433944.84 |
| n15 | 2280050.98 | 433920.03 |
| Условный номер земельного участка: 23:46:0204003:3У1 | | |
| Категория земель: Земли населённых пунктов | | |
| Местоположение (адрес): Краснодарский край, р-н Лабинский, г. Лабинск, ул. Школьная | | |
| Площадь земельного участка - 287,0 м² | | |
| Обозначение характерных точек границ | Координаты, м | |
| Y | X | |
| n1 | 2279924.34 | 434049.27 |
| n2 | 2279927.14 | 434046.41 |
| n3 | 2279920.53 | 434040 |
| n4 | 2279905.2 | 434055.57 |
| n5 | 2279880.89 | 434080.63 |
| n6 | 2279873.57 | 434087.35 |
| n7 | 2279876.55 | 434090.04 |
| n8 | 2279883.68 | 434083.5 |
| n9 | 2279908.06 | 434058.37 |
| n10 | 2279920.59 | 434045.63 |
| Условный номер земельного участка: 23:46:0204003:128Чу1 | | |
| Категория земель: Земли населённых пунктов | | |
| Местоположение (адрес): Краснодарский край, р-н Лабинский, г. Лабинск, ул. Пушкина, 119 | | |
| Площадь земельного участка - 31,0 м² | | |
| Обозначение характерных точек границ | Координаты, м | |
| Y | X | |
| n1 | 2279871.03 | 434110.16 |
| n2 | 2279869.16 | 434112.16 |
| n3 | 2279869.32 | 434113.72 |
| n4 | 2279870.31 | 434115.71 |
| n5 | 2279870.79 | 434116.18 |
| n6 | 2279876.82 | 434110.19 |
| n7 | 2279874.29 | 434107.75 |

| | | |
|---|---------------|-----------|
| Условный номер земельного участка: 23:46:0204017:64Чу1 | | |
| Категория земель: Земли населённых пунктов | | |
| Местоположение (адрес): Краснодарский край, р-н Лабинский, г. Лабинск, ул. Константинова, д.6/и | | |
| Площадь земельного участка - 221,0 м² | | |
| Обозначение характерных точек границ | Координаты, м | |
| Y | X | |
| n1 | 2280213.21 | 434022.35 |
| n2 | 2280215.88 | 434019.38 |
| n3 | 2280195.4 | 434001.16 |
| n4 | 2280174.64 | 433983.22 |
| n5 | 2280172.01 | 433986.24 |
| n6 | 2280175.8 | 433989.39 |
| Условный номер земельного участка: 23:46:0204016:3У1 | | |
| Категория земель: Земли населённых пунктов | | |
| Местоположение (адрес): Краснодарский край, р-н Лабинский, г. Лабинск, ул. Школьная | | |
| Площадь земельного участка - 589,0 м² | | |
| Обозначение характерных точек границ | Координаты, м | |
| Y | X | |
| n1 | 2280166.6 | 433976.51 |
| n2 | 2280164.2 | 433979.72 |
| n3 | 2280159.24 | 433975.59 |
| n4 | 2280155.26 | 433980.36 |
| n5 | 2280143.52 | 433970.48 |
| n6 | 2280140.67 | 433968.15 |
| n7 | 2280134.62 | 433963.64 |
| n8 | 2280110.52 | 433943.1 |
| n9 | 2280087.84 | 433921.13 |
| n10 | 2280069.22 | 433905.19 |
| n11 | 2280061.61 | 433913.92 |
| n12 | 2280059.1 | 433911.75 |
| n13 | 2280060.52 | 433910.04 |
| n14 | 2280057.1 | 433907.58 |
| n15 | 2280060.82 | 433903.28 |
| n16 | 2280063.52 | 433905.64 |
| n17 | 2280068.84 | 433899.53 |
| n18 | 2280090.52 | 433918.16 |
| n19 | 2280113.21 | 433940.13 |
| n20 | 2280137.11 | 433960.51 |
| n21 | 2280143.14 | 433965 |
| n22 | 2280146.07 | 433967.4 |
| n23 | 2280154.73 | 433974.71 |
| n24 | 2280158.73 | 433969.95 |

Том 3 "Проект межевания территории"

Документация по планировке территории (проект планировки и проект межевания территории) для размещения линейного объекта: «Газификация северной части Лабинского городского поселения Лабинского района»

| Изм. | Колуч | Лист | № док | Подпись | Дата | стадия | лист | листов |
|------------|---------|------|-------|--------------------|-------|---|------|--------|
| Разработал | Мазурин | | | <i>[Signature]</i> | 10.17 | Газопроводы высокого и низкого давления | ППТ | 5 / 6 |

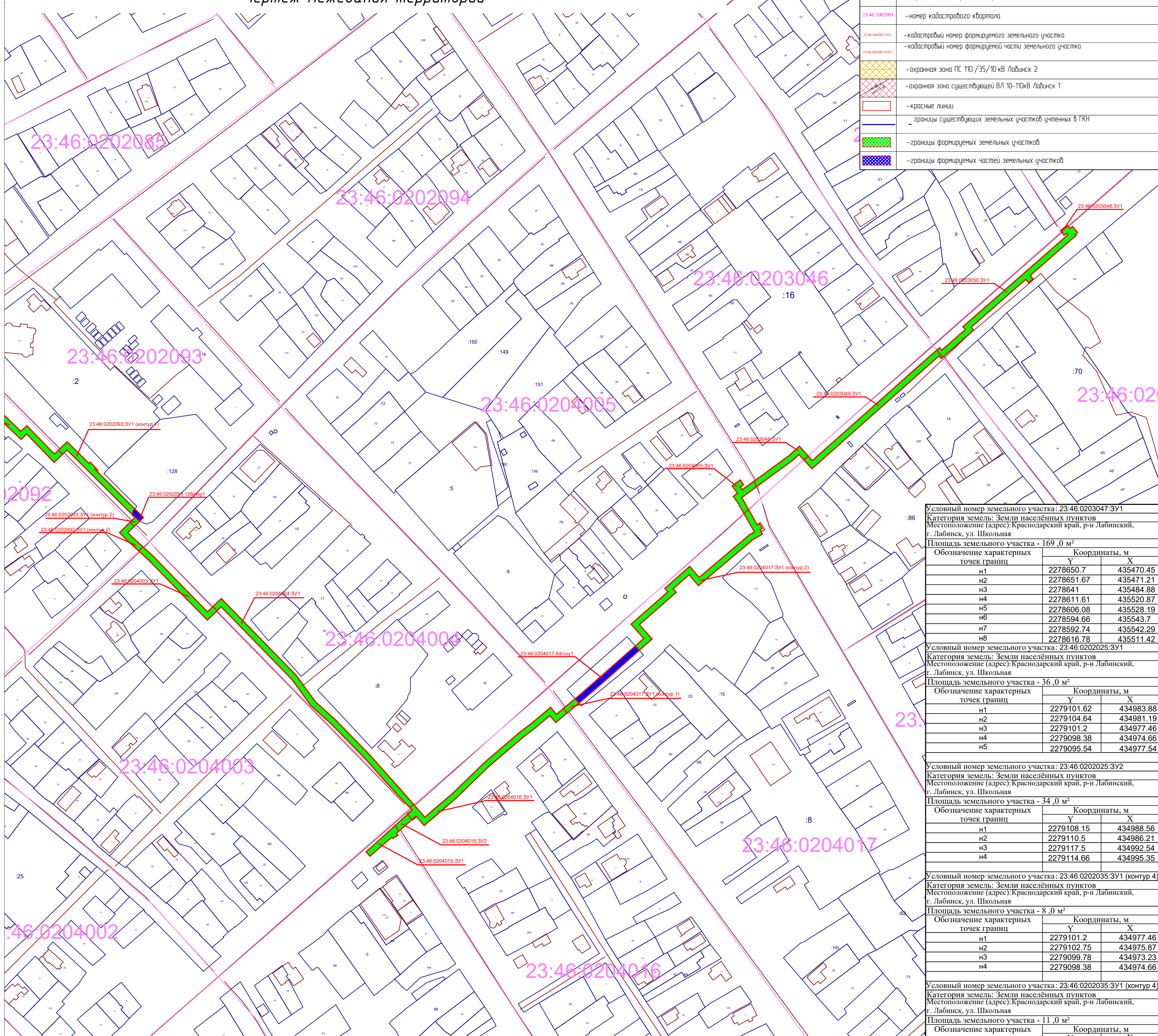
Чертеж межевания территории
М 1:2000

ПРОЕКТ

Документация по планировке территории (проект планировки и проект межевания территории) для размещения линейного объекта:
«Газификация северной части Лабинского городского поселения Лабинского района»

Чертеж межевания территории

| УСЛОВНЫЕ ОБОЗНАЧЕНИЯ | |
|----------------------|--|
| | - проектируемый газопровод низкого давления |
| | - проектируемый газопровод высокого давления |
| | - характеристическая лабораторная точка красных линий |
| | - кадастровый номер земельного участка |
| | - граница кадастрового квартала |
| | - номер кадастрового квартала |
| | - кадастровый номер формируемого земельного участка |
| | - кадастровый номер формируемой части земельного участка |
| | - охранная зона ПС 110/35/10 кВ Лабинск 2 |
| | - охранная зона существующей ВЛ 10-110кВ Лабинск 1 |
| | - красные линии |
| | - границы существующих земельных участков учтенных в ГИИ |
| | - границы формируемых земельных участков |
| | - границы формируемых частей земельных участков |



| | | |
|---|---------------|-----------|
| Условный номер земельного участка: 23:46:0203047:3У1 | | |
| Категория земель: Земли населенных пунктов | | |
| Местоположение (адрес): Краснодарский край, р-н Лабинский, г. Лабинск, ул. Школьная | | |
| Площадь земельного участка - 169,0 м ² | | |
| Обозначение характерных точек границ | Координаты, м | |
| n1 | Y | X |
| n2 | 2278650.7 | 435470.45 |
| n3 | 2278651.67 | 435471.21 |
| n4 | 2278641 | 435484.88 |
| n5 | 2278611.61 | 435520.87 |
| n6 | 2278606.08 | 435528.19 |
| n7 | 2278594.66 | 435543.7 |
| n8 | 2278592.74 | 435542.29 |
| n8 | 2278616.78 | 435511.42 |

| | | |
|---|---------------|-----------|
| Условный номер земельного участка: 23:46:0202025:3У1 | | |
| Категория земель: Земли населенных пунктов | | |
| Местоположение (адрес): Краснодарский край, р-н Лабинский, г. Лабинск, ул. Школьная | | |
| Площадь земельного участка - 36,0 м ² | | |
| Обозначение характерных точек границ | Координаты, м | |
| n1 | Y | X |
| n2 | 2279101.62 | 434983.88 |
| n3 | 2279104.64 | 434981.19 |
| n4 | 2279101.2 | 434977.46 |
| n5 | 2279098.38 | 434974.66 |
| n5 | 2279095.54 | 434977.54 |

| | | |
|---|---------------|-----------|
| Условный номер земельного участка: 23:46:0202025:3У2 | | |
| Категория земель: Земли населенных пунктов | | |
| Местоположение (адрес): Краснодарский край, р-н Лабинский, г. Лабинск, ул. Школьная | | |
| Площадь земельного участка - 34,0 м ² | | |
| Обозначение характерных точек границ | Координаты, м | |
| n1 | Y | X |
| n2 | 2279108.15 | 434988.56 |
| n3 | 2279110.5 | 434986.21 |
| n4 | 2279117.5 | 434992.54 |
| n4 | 2279114.66 | 434995.35 |

| | | |
|---|---------------|-----------|
| Условный номер земельного участка: 23:46:0202035:3У1 (контур 4) | | |
| Категория земель: Земли населенных пунктов | | |
| Местоположение (адрес): Краснодарский край, р-н Лабинский, г. Лабинск, ул. Школьная | | |
| Площадь земельного участка - 8,0 м ² | | |
| Обозначение характерных точек границ | Координаты, м | |
| n1 | Y | X |
| n2 | 2279101.2 | 434977.46 |
| n3 | 2279099.78 | 434973.23 |
| n4 | 2279098.38 | 434974.66 |

| | | |
|---|---------------|-----------|
| Условный номер земельного участка: 23:46:0202035:3У1 (контур 4) | | |
| Категория земель: Земли населенных пунктов | | |
| Местоположение (адрес): Краснодарский край, р-н Лабинский, г. Лабинск, ул. Школьная | | |
| Площадь земельного участка - 11,0 м ² | | |
| Обозначение характерных точек границ | Координаты, м | |
| n1 | Y | X |
| n2 | 2279110.5 | 434986.21 |
| n3 | 2279111 | 434985.72 |
| n4 | 2279114.72 | 434989.63 |
| n5 | 2279116.08 | 434988.28 |
| n6 | 2279118.94 | 434991.12 |
| n6 | 2279117.5 | 434992.54 |

| | | |
|---|---------------|-----------|
| Условный номер земельного участка: 23:46:0202076:3У1 (контур 2) | | |
| Категория земель: Земли населенных пунктов | | |
| Местоположение (адрес): Краснодарский край, р-н Лабинский, г. Лабинск, ул. Школьная | | |
| Площадь земельного участка - 56,0 м ² | | |
| Обозначение характерных точек границ | Координаты, м | |
| n1 | Y | X |
| n2 | 2279545.5 | 434416.89 |
| n3 | 2279566.56 | 434439.57 |
| n4 | 2279564.8 | 434441.21 |
| n5 | 2279557.65 | 434433.8 |
| n5 | 2279545.85 | 434418 |

| | | |
|---|---------------|-----------|
| Условный номер земельного участка: 23:46:0204016:3У2 | | |
| Категория земель: Земли населенных пунктов | | |
| Местоположение (адрес): Краснодарский край, р-н Лабинский, г. Лабинск, ул. Школьная | | |
| Площадь земельного участка - 54,0 м ² | | |
| Обозначение характерных точек границ | Координаты, м | |
| n1 | Y | X |
| n2 | 2280057.43 | 433907.17 |
| n3 | 2280048.93 | 433899.48 |
| n4 | 2280051.4 | 433895.66 |
| n4 | 2280060.53 | 433903.61 |

| | | |
|---|---------------|-----------|
| Условный номер земельного участка: 23:46:0204015:3У1 | | |
| Категория земель: Земли населенных пунктов | | |
| Местоположение (адрес): Краснодарский край, р-н Лабинский, г. Лабинск, ул. Школьная | | |
| Площадь земельного участка - 118,0 м ² | | |
| Обозначение характерных точек границ | Координаты, м | |
| n1 | Y | X |
| n2 | 2280048.93 | 433899.48 |
| n3 | 2280029.08 | 433881.52 |
| n4 | 2280031.73 | 433878.55 |
| n5 | 2280046.76 | 433891.63 |
| n6 | 2280047.46 | 433890.59 |
| n7 | 2280050.78 | 433892.82 |
| n7 | 2280049.81 | 433894.27 |
| n8 | 2280051.4 | 433895.66 |

| | | |
|---|---------------|-----------|
| Условный номер земельного участка: 23:46:0203050:3У1 | | |
| Категория земель: Земли населенных пунктов | | |
| Местоположение (адрес): Краснодарский край, р-н Лабинский, г. Лабинск, ул. Школьная | | |
| Площадь земельного участка - 557,0 м ² | | |
| Обозначение характерных точек границ | Координаты, м | |
| n1 | Y | X |
| n2 | 2280504.75 | 434306 |
| n3 | 2280506.43 | 434303.23 |
| n4 | 2280508.11 | 434304.61 |
| n5 | 2280509.02 | 434303.57 |
| n6 | 2280437.2 | 434240.7 |
| n7 | 2280438.91 | 434238.74 |
| n8 | 2280422.75 | 434224.61 |
| n9 | 2280421.24 | 434226.35 |
| n10 | 2280419.34 | 434224.68 |
| n11 | 2280423.25 | 434219.74 |
| n12 | 2280444.55 | 434238.36 |
| n13 | 2280442.84 | 434240.32 |
| n14 | 2280480.2 | 434273.07 |
| n15 | 2280482.07 | 434270.8 |
| n16 | 2280485.16 | 434273.35 |
| n17 | 2280483.21 | 434275.71 |
| n18 | 2280514.68 | 434303.21 |
| n19 | 2280514.18 | 434303.77 |
| n20 | 2280515.69 | 434305.09 |
| n21 | 2280512.11 | 434309.15 |
| n22 | 2280510.54 | 434307.9 |
| n22 | 2280508.95 | 434309.7 |

| | | |
|---|---------------|-----------|
| Условный номер земельного участка: 23:46:0203046:3У1 | | |
| Категория земель: Земли населенных пунктов | | |
| Местоположение (адрес): Краснодарский край, р-н Лабинский, г. Лабинск, ул. Школьная | | |
| Площадь земельного участка - 179,0 м ² | | |
| Обозначение характерных точек границ | Координаты, м | |
| n1 | Y | X |
| n2 | 2280328.43 | 434149.63 |
| n3 | 2280325.1 | 434153.29 |
| n4 | 2280320.8 | 434149.38 |
| n5 | 2280296.02 | 434131.22 |
| n6 | 2280294.65 | 434135.17 |
| n7 | 2280318.26 | 434152.48 |
| n8 | 2280325.37 | 434158.94 |
| n8 | 2280331.42 | 434152.29 |

| | | |
|---|---------------|-----------|
| Условный номер земельного участка: 23:46:0203048:3У1 | | |
| Категория земель: Земли населенных пунктов | | |
| Местоположение (адрес): Краснодарский край, р-н Лабинский, г. Лабинск, ул. Школьная | | |
| Площадь земельного участка - 4,0 м ² | | |
| Обозначение характерных точек границ | Координаты, м | |
| n1 | Y | X |
| n2 | 2280508.95 | 434309.7 |
| n3 | 2280508.55 | 434310.16 |
| n4 | 2280504.31 | 434306.66 |
| n4 | 2280504.75 | 434306 |

| | | |
|---|---------------|-----------|
| Условный номер земельного участка: 23:46:0203049:3У1 | | |
| Категория земель: Земли населенных пунктов | | |
| Местоположение (адрес): Краснодарский край, р-н Лабинский, г. Лабинск, ул. Школьная | | |
| Площадь земельного участка - 490,0 м ² | | |
| Обозначение характерных точек границ | Координаты, м | |
| n1 | Y | X |
| n2 | 2280419.34 | 434224.68 |
| n3 | 2280423.25 | 434219.74 |
| n4 | 2280422.37 | 434218.97 |
| n5 | 2280420.86 | 434220.7 |
| n6 | 2280333.96 | 434143.54 |
| n7 | 2280328.43 | 434149.63 |
| n8 | 2280331.42 | 434152.29 |
| n8 | 2280334.26 | 434149.16 |

Том 3 "Проект межевания территории"

Документация по планировке территории (проект планировки и проект межевания территории) для размещения линейного объекта:
«Газификация северной части Лабинского городского поселения Лабинского района»

| | | | | | | | |
|------|------------|------------|------------|-------|--------|------|--------|
| Изм. | Колуч | Лист № док | Подпись | Дата | стадия | лист | листов |
| | Разработал | Мазурин | <i>Maf</i> | 10.17 | ППТ | 6 | 6 |

Газопроводы высокого и низкого давления

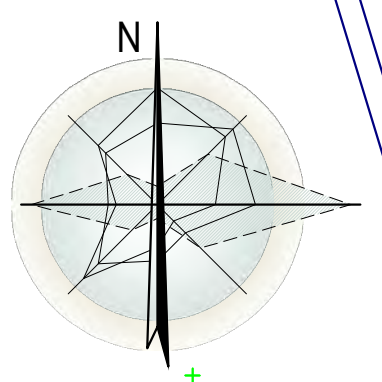
Чертеж межевания территории
М 1:2000

Материалы по обоснованию проекта межевания территории
Чертеж межевания территории (материалы по обоснованию проекта
межевания территории)

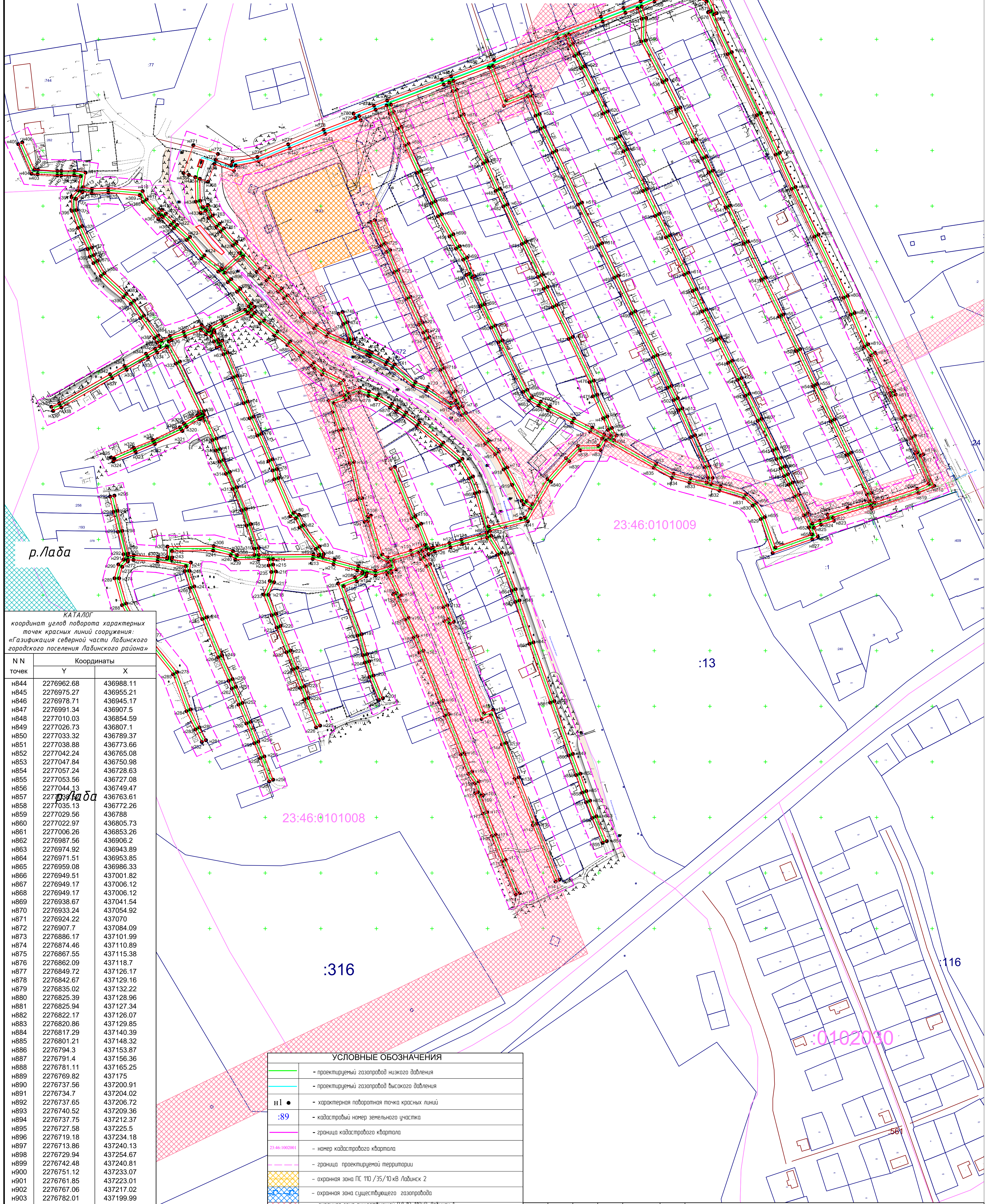
| | | |
|------------|----------------|------------|
| Инв.№подл. | Подпись и дата | Взам.инв.№ |
| | | |

| | | | | | |
|------|------|------|------|--|------|
| | | | | | |
| Изм. | Кол. | Лист | №док | | Дата |

Документация по планировке территории (проект планировки и проект межевания территории) для размещения линейного объекта:
«Газификация северной части Лабинского городского поселения Лабинского района»



Чертеж межевания территории
(материалы по обоснованию проекта межевания территории)



КАТАЛОГ
координат углов поворота характерных
точек красных линий сооружения:
«Газификация северной части Лабинского
городского поселения Лабинского района»

| N N точек | Координаты | |
|--------------|------------|-----------|
| | Y | X |
| H844 | 2276962.68 | 436988.11 |
| H845 | 2276975.27 | 436955.21 |
| H846 | 2276978.71 | 436945.17 |
| H847 | 2276991.34 | 436907.5 |
| H848 | 2277010.03 | 436854.59 |
| H849 | 2277026.73 | 436807.1 |
| H850 | 2277033.32 | 436789.37 |
| H851 | 2277038.88 | 436773.66 |
| H852 | 2277042.24 | 436765.08 |
| H853 | 2277047.64 | 436750.98 |
| H854 | 2277057.24 | 436728.63 |
| H855 | 2277053.56 | 436727.08 |
| H856 | 2277044.13 | 436749.47 |
| H857 | 2277035.13 | 436763.61 |
| H858 | 2277035.13 | 436772.26 |
| H859 | 2277029.56 | 436788 |
| H860 | 2277022.97 | 436805.73 |
| H861 | 2277006.26 | 436853.26 |
| H862 | 2276987.56 | 436906.2 |
| H863 | 2276974.92 | 436943.89 |
| H864 | 2276971.51 | 436953.85 |
| H865 | 2276959.08 | 436986.33 |
| H866 | 2276949.51 | 437001.82 |
| H867 | 2276949.17 | 437006.12 |
| H868 | 2276949.17 | 437006.12 |
| H869 | 2276938.67 | 437041.54 |
| H870 | 2276933.24 | 437054.92 |
| H871 | 2276924.22 | 437070 |
| H872 | 2276907.7 | 437084.09 |
| H873 | 2276886.17 | 437101.99 |
| H874 | 2276874.46 | 437110.89 |
| H875 | 2276867.55 | 437115.38 |
| H876 | 2276862.09 | 437118.7 |
| H877 | 2276849.72 | 437126.17 |
| H878 | 2276842.67 | 437129.16 |
| H879 | 2276835.02 | 437132.22 |
| H880 | 2276825.39 | 437128.96 |
| H881 | 2276825.94 | 437127.34 |
| H882 | 2276822.17 | 437126.07 |
| H883 | 2276820.86 | 437129.85 |
| H884 | 2276817.29 | 437140.39 |
| H885 | 2276801.21 | 437148.32 |
| H886 | 2276794.3 | 437153.87 |
| H887 | 2276791.4 | 437156.36 |
| H888 | 2276781.11 | 437165.25 |
| H889 | 2276769.82 | 437175 |
| H890 | 2276737.56 | 437200.91 |
| H891 | 2276734.7 | 437204.02 |
| H892 | 2276737.65 | 437206.72 |
| H893 | 2276740.52 | 437209.36 |
| H894 | 2276737.75 | 437212.37 |
| H895 | 2276727.58 | 437225.5 |
| H896 | 2276719.18 | 437234.18 |
| H897 | 2276713.86 | 437240.13 |
| H898 | 2276729.94 | 437254.67 |
| H899 | 2276742.48 | 437240.81 |
| H900 | 2276751.12 | 437233.07 |
| H901 | 2276761.85 | 437223.01 |
| H902 | 2276767.06 | 437217.02 |
| H903 | 2276782.01 | 437199.99 |
| H904 | 2276793.92 | 437189.87 |
| H905 | 2276805.01 | 437182.52 |
| H906 | 2276841.58 | 437166.01 |
| H907 | 2276844.05 | 437164.77 |
| H908 | 2276858.23 | 437157.57 |
| H909 | 2276864.05 | 437154.35 |
| H910 | 2276883.02 | 437138.1 |
| H911 | 2276894.38 | 437133.7 |
| H912 | 2276916.54 | 437118.4 |
| H913 | 2276922.55 | 437121.26 |
| H914 | 2276924.01 | 437118.18 |
| H915 | 2276927.04 | 437111.9 |
| H916 | 2276948.09 | 437086.37 |
| H917 | 2276956.72 | 437076.79 |
| H918 | 2276972.09 | 437049.13 |
| H919 | 2276980.57 | 437034.8 |

| УСЛОВНЫЕ ОБОЗНАЧЕНИЯ | |
|----------------------|--|
| | - проектируемый газопровод низкого давления |
| | - проектируемый газопровод высокого давления |
| | - характерная поворотная точка красных линий |
| | - кадастровый номер земельного участка |
| | - граница кадастрового квартала |
| | - номер кадастрового квартала |
| | - граница проектируемой территории |
| | - охранная зона ПС 110 /35/10 кВ Лабинск 2 |
| | - охранная зона существующего газопровода |
| | - охранная зона существующей ВЛ 10-110кВ Лабинск 1 |
| | - красные линии |
| | - охранная зона существующего водопровода |
| | - дороги с некапитальным покрытием |
| | - ограждения |
| | - границы существующих земельных участков учтенных в ГТН |
| | - жилая застройка с особыми условиями использования территории, попадающие в водоохранную зону |
| | - охранная зона подземной теплотрассы |
| | - вода охранная зона р. Лаба |

| Том 3 "Проект межевания территории" | | | | | |
|---|--------|---------|--------|---------|------|
| Документация по планировке территории (проект планировки и проект межевания территории) для размещения линейного объекта: «Газификация северной части Лабинского городского поселения Лабинского района» | | | | | |
| Изм. | Колуч. | Лист | № док. | Подпись | Дата |
| | | | | | |
| Разработал | | Мазурин | | 10.17 | |
| Газопроводы высокого и низкого давления | | | | | |
| стадия лист листов | | | | | |
| ПМТ 1 6 | | | | | |
| Чертеж межевания территории (материалы по обоснованию проекта межевания территории) М 1:2000 | | | | | |
| ADM ПРОЕКТ | | | | | |

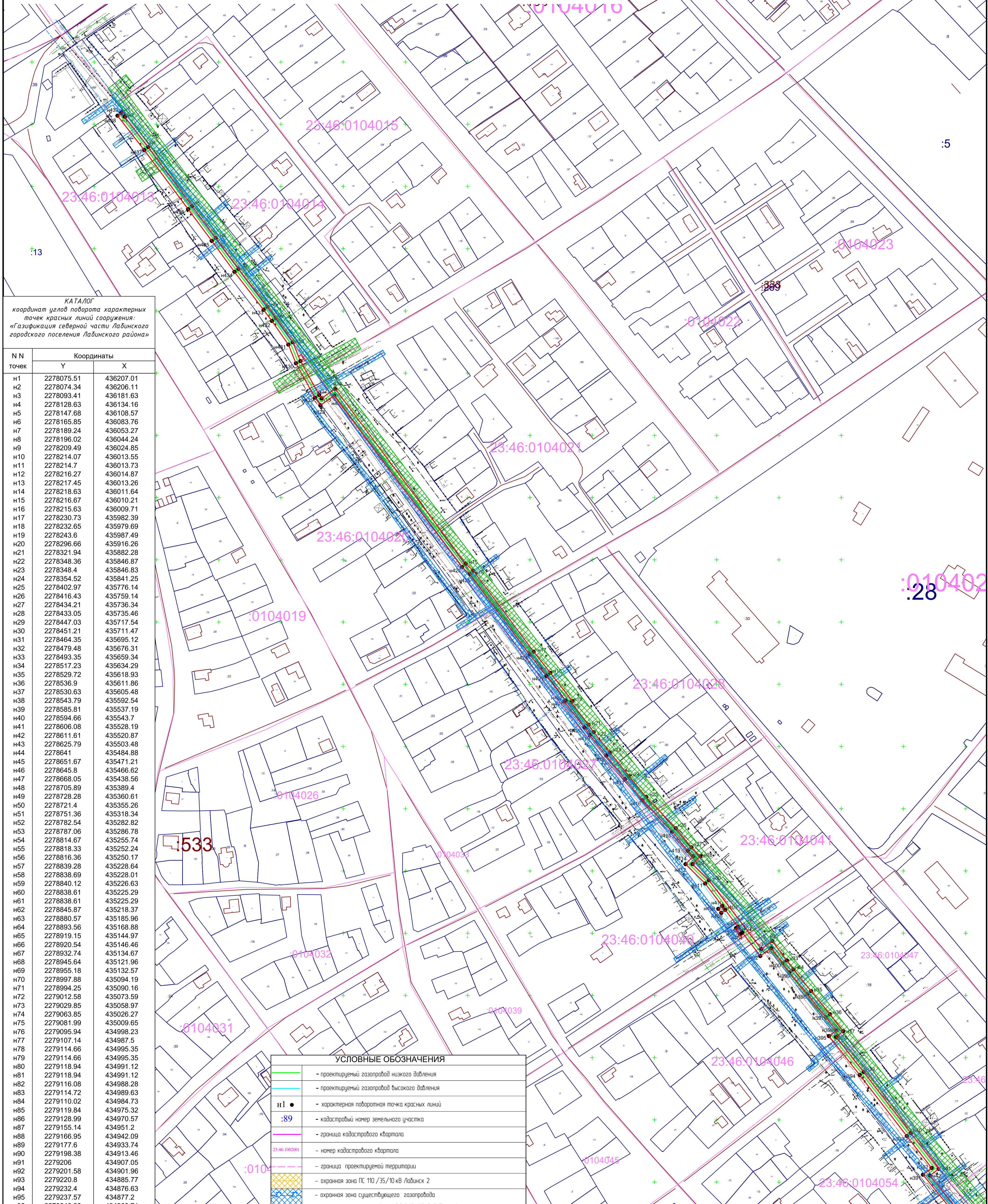
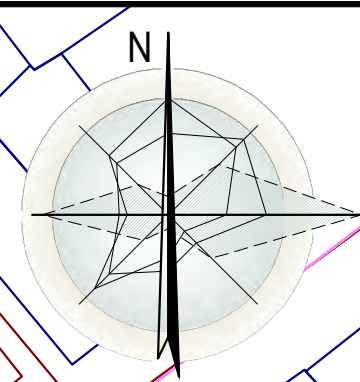
Документация по планировке территории (проект планировки и проект межевания территории) для размещения линейного объекта:
«Газификация северной части Лабинского городского поселения Лабинского района»

Чертеж межевания территории
(материалы по обоснованию проекта межевания территории)
(каталог координат)

| N N точек | Координаты | | N N точек | Координаты | | N N точек | Координаты | |
|--------------|------------|-----------|--------------|------------|-----------|--------------|-------------|-----------|
| | Y | X | | Y | X | | Y | X |
| n1 | 2276964.42 | 437063.06 | n141 | 2277011.06 | 436692.34 | n281 | 2276696.6 | 436819.42 |
| n2 | 2276982.3 | 437031.77 | n142 | 2276990.62 | 436742.95 | n282 | 2276692.94 | 436817.79 |
| n3 | 2276988.43 | 437028.18 | n143 | 2276974.2 | 436784.67 | n283 | 2276687.08 | 436829.12 |
| n4 | 2276983.57 | 437019.86 | n144 | 2276962.91 | 436815.68 | n284 | 2276679.06 | 436845.54 |
| n5 | 2276979.82 | 437018.91 | n145 | 2276952.81 | 436841.78 | n285 | 2276667.04 | 436878.68 |
| n6 | 2276950.98 | 437011.63 | n146 | 2276944.5 | 436838.57 | n286 | 2276654.9 | 436910.08 |
| n7 | 2276942.47 | 437042.82 | n147 | 2276910.85 | 436926.76 | n287 | 2276630.31 | 436924.17 |
| n8 | 2276936.83 | 437056.71 | n148 | 2276914.44 | 436928.15 | n288 | 2276621.1 | 436940.95 |
| n9 | 2276927.32 | 437072.62 | n149 | 2276910.14 | 436939.26 | n289 | 2276614.37 | 436965.13 |
| n10 | 2276910.28 | 437087.15 | n150 | 2276894.7 | 436975.82 | n290 | 2276617.84 | 436977.55 |
| n11 | 2276888.66 | 437105.12 | n151 | 2276889.84 | 436982.51 | n291 | 2276622.31 | 436981.88 |
| n12 | 2276876.76 | 437114.17 | n152 | 2276887.49 | 436988.36 | n292 | 2276622.38 | 436986.78 |
| n13 | 2276869.68 | 437118.77 | n153 | 2276882.12 | 436986.2 | n293 | 2276617.48 | 437006.87 |
| n14 | 2276864.16 | 437122.12 | n154 | 2276865.33 | 436981.3 | n294 | 2276613.25 | 437024.94 |
| n15 | 2276851.54 | 437129.74 | n155 | 2276867.71 | 436973.19 | n295 | 2276610.39 | 437038.67 |
| n16 | 2276843.33 | 437133.23 | n156 | 2276863 | 436971.81 | n296 | 2276614.3 | 437039.48 |
| n17 | 2276835.13 | 437136.48 | n157 | 2276863.53 | 436970.01 | n297 | 2276617.16 | 437025.8 |
| n18 | 2276824.1 | 437132.74 | n158 | 2276872.93 | 436950.01 | n298 | 2276621.37 | 437007.8 |
| n19 | 2276820.55 | 437143.23 | n159 | 2276870.34 | 436948.8 | n299 | 2276626.39 | 436987.23 |
| n20 | 2276802.66 | 437152.25 | n160 | 2276879.2 | 436929.62 | n300 | 2276626.37 | 436985.73 |
| n21 | 2276794.01 | 437159.39 | n161 | 2276887.02 | 436913.29 | n301 | 2276631.53 | 436985.65 |
| n22 | 2276783.72 | 437168.28 | n162 | 2276892.35 | 436899.93 | n302 | 2276653.56 | 436984.26 |
| n23 | 2276772.38 | 437178.08 | n163 | 2276910.24 | 436855.06 | n303 | 2276661.89 | 436982.85 |
| n24 | 2276764.03 | 437203.83 | n164 | 2276915.12 | 436842.88 | n304 | 2276662.11 | 436984.13 |
| n25 | 2276737.65 | 437206.72 | n165 | 2276929.27 | 436807.97 | n305 | 2276662.01 | 436993.62 |
| n26 | 2276734.7 | 437204.02 | n166 | 2276936.08 | 436791.08 | n306 | 2276703.56 | 436994.06 |
| n27 | 2276734.02 | 437203.39 | n167 | 2276942.17 | 436782.42 | n307 | 2276720.89 | 436989.62 |
| n28 | 2276713.05 | 437193.03 | n168 | 2276946.22 | 436770.18 | n308 | 2276724.64 | 436985.95 |
| n29 | 2276703.95 | 437188.32 | n169 | 2276943.99 | 436769.44 | n309 | 2276740.2 | 436986.13 |
| n30 | 2276703.41 | 437186.63 | n170 | 2276949.54 | 436754.76 | n310 | 2276740.14 | 436991.8 |
| n31 | 2276704.21 | 437186.37 | n171 | 2276957.42 | 436734.62 | n311 | 2276733.07 | 437012.58 |
| n32 | 2276701.4 | 437183.07 | n172 | 2276966.53 | 436711.91 | n312 | 2276728.77 | 437026.08 |
| n33 | 2276696.69 | 437184.57 | n173 | 2276978.97 | 436681.92 | n313 | 2276720.64 | 437045.46 |
| n34 | 2276691.95 | 437183.06 | n174 | 2276975.32 | 436680.29 | n314 | 2276714.55 | 437059.08 |
| n35 | 2276677.77 | 437183.06 | n175 | 2276962.82 | 436710.39 | n315 | 2276710.84 | 437070.12 |
| n36 | 2276665.71 | 437179.49 | n176 | 2276965.7 | 436733.15 | n316 | 2276705.5 | 437080.14 |
| n37 | 2276663.25 | 437178.11 | n177 | 2276945.8 | 436753.32 | n317 | 2276702.4 | 437089.44 |
| n38 | 2276673.02 | 437170.08 | n178 | 2276938.78 | 436771.92 | n318 | 2276693.23 | 437109.41 |
| n39 | 2276664.83 | 437115.53 | n179 | 2276941.17 | 436772.72 | n319 | 2276690.62 | 437108.21 |
| n40 | 2276706.12 | 437090.91 | n180 | 2276938.56 | 436780.6 | n320 | 2276729.27 | 437101.37 |
| n41 | 2276709.29 | 437081.41 | n181 | 2276932.55 | 436789.16 | n321 | 2276765.43 | 437097.6 |
| n42 | 2276712.54 | 437071.69 | n182 | 2276925.56 | 436806.47 | n322 | 2276765.63 | 437085.88 |
| n43 | 2276718.16 | 437060.82 | n183 | 2276911.41 | 436841.39 | n323 | 2276763.32 | 437078.73 |
| n44 | 2276724.31 | 437047.05 | n184 | 2276906.53 | 436853.57 | n324 | 22767613.23 | 437070.16 |
| n45 | 2276732.53 | 437027.46 | n185 | 2276888.63 | 436898.44 | n325 | 2276661.39 | 437073.72 |
| n46 | 2276736.86 | 437013.83 | n186 | 2276883.35 | 436911.69 | n326 | 2276631.78 | 437082.41 |
| n47 | 2276744.13 | 436992.48 | n187 | 2276875.58 | 436927.92 | n327 | 2276649.01 | 437089.54 |
| n48 | 2276744.2 | 436986.17 | n188 | 2276865.04 | 436950.73 | n328 | 2276673.11 | 437100.93 |
| n49 | 2276739.17 | 436986.52 | n189 | 2276867.61 | 436951.94 | n329 | 2276676.81 | 437104.55 |
| n50 | 2276798.03 | 436985.31 | n190 | 2276859.78 | 436968.59 | n330 | 2276688.75 | 437111.75 |
| n51 | 2276798.34 | 436986.46 | n191 | 2276859.16 | 436970.68 | n331 | 2276691.58 | 437113.05 |
| n52 | 2276795.41 | 436991.55 | n192 | 2276849.08 | 436967.71 | n332 | 2276669.49 | 437158.24 |
| n53 | 2276780.99 | 437010.89 | n193 | 2276841.38 | 436969.78 | n333 | 2276661.69 | 437173.01 |
| n54 | 2276777.39 | 437019.05 | n194 | 2276840.64 | 436967.04 | n334 | 2276662.79 | 437168.06 |
| n55 | 2276772.6 | 437020.93 | n195 | 2276832.34 | 436962.33 | n335 | 2276644.62 | 437163.62 |
| n56 | 2276758.04 | 437054.14 | n196 | 2276820.63 | 436958.01 | n336 | 2276625.3 | 437152.71 |
| n57 | 2276756.54 | 437062.09 | n197 | 2276836.73 | 436914.81 | n337 | 2276612.3 | 437145.17 |
| n58 | 2276752.85 | 437070.54 | n198 | 2276841.65 | 436896.92 | n338 | 2276566.48 | 437118.89 |
| n59 | 2276742.78 | 437059.56 | n199 | 2276843.49 | 436890.41 | n339 | 2276559.09 | 437115.74 |
| n60 | 2276736.01 | 437109.04 | n200 | 2276847.41 | 436877.67 | n340 | 2276802.57 | 437119.42 |
| n61 | 2276730.5 | 437122.62 | n201 | 2276855.82 | 436857.24 | n341 | 2276564.7 | 437122.48 |
| n62 | 2276721.05 | 437145.79 | n202 | 2276852.17 | 436855.61 | n342 | 2276610.3 | 437148.64 |
| n63 | 2276712.34 | 437166.59 | n203 | 2276843.65 | 436876.31 | n343 | 2276623.32 | 437156.18 |
| n64 | 2276709.29 | 437173.82 | n204 | 2276839.65 | 436889.27 | n344 | 2276642.68 | 437167.11 |
| n65 | 2276706.26 | 437172.54 | n205 | 2276837.8 | 436895.85 | n345 | 2276650.84 | 437171.56 |
| n66 | 2276703.89 | 437178.16 | n206 | 2276832.92 | 436913.58 | n346 | 2276654.86 | 437173.84 |
| n67 | 2276701.4 | 437183.07 | n207 | 2276815.48 | 436960.37 | n347 | 2276652.68 | 437177.26 |
| n68 | 2276704.21 | 437186.37 | n208 | 2276830.65 | 436965.97 | n348 | 2276656.41 | 437178.86 |
| n69 | 2276707.52 | 437179.84 | n209 | 2276837.21 | 436969.69 | n349 | 2276664.14 | 437183.19 |
| n70 | 2276708.39 | 437177.78 | n210 | 2276837.51 | 436970.82 | n350 | 2276676.49 | 437186.85 |
| n71 | 2276711.42 | 437179.06 | n211 | 2276832.74 | 436972.1 | n351 | 2276692.69 | 437193 |
| n72 | 2276716.03 | 437188.14 | n212 | 2276811.28 | 436977.87 | n352 | 2276698.63 | 437188.15 |
| n73 | 2276724.75 | 437147.32 | n213 | 2276792.69 | 436982.52 | n353 | 2276699.6 | 437187.84 |
| n74 | 2276734.24 | 437124.12 | n214 | 2276757.02 | 436982.26 | n354 | 2276700.64 | 437191.11 |
| n75 | 2276739.69 | 437110.6 | n215 | 2276757.08 | 436977.43 | n355 | 2276711.25 | 437196.6 |
| n76 | 2276746.45 | 437095.16 | n216 | 2276759.5 | 436971.21 | n356 | 2276731.74 | 437206.73 |
| n77 | 2276756.51 | 437072.14 | n217 | 2276757.95 | 436961.53 | n357 | 2276734.85 | 437209.58 |
| n78 | 2276760.39 | 437063.28 | n218 | 2276752.95 | 436950.3 | n358 | 2276724.55 | 437222.88 |
| n79 | 2276761.89 | 437055.33 | n219 | 2276759.53 | 436933.16 | n359 | 2276716.25 | 437231.45 |
| n80 | 2276775.6 | 437024.05 | n220 | 2276763.85 | 436922.29 | n360 | 2276707.69 | 437241.03 |
| n81 | 2276780.39 | 437022.17 | n221 | 2276772.72 | 436900.05 | n361 | 2276692.4 | 437252.84 |
| n82 | 2276784.47 | 437012.92 | n222 | 2276778.76 | 436884.62 | n362 | 227679.35 | 437269.48 |
| n83 | 2276798.75 | 436993.75 | n223 | 2276785.11 | 436867.87 | n363 | 2276667.83 | 437280.21 |
| n84 | 227802.63 | 436987.02 | n224 | 2276788.83 | 436857.3 | n364 | 2276664.99 | 437283.05 |
| n85 | 2276801.91 | 436984.34 | n225 | 2276799.35 | 436832.54 | n365 | 2276657.69 | 437290.1 |
| n86 | 2276812.29 | 436981.74 | n226 | 2276795.7 | 436830.91 | n366 | 2276656.77 | 437291.02 |
| n87 | 2276833.78 | 436975.96 | n227 | 2276785.1 | 436855.85 | n367 | 2276653.72 | 437288.26 |
| n88 | 2276849.03 | 436971.86 | n228 | 2276781.36 | 436866.49 | n368 | 2276639.85 | 437303.62 |
| n89 | 2276862.75 | 436975.9 | n229 | 2276774.99 | 436883.18 | n369 | 2276637.02 | 437309.67 |
| n90 | 2276861.49 | 436980.18 | n230 | 2276769.03 | 436898.58 | n370 | 2276608.81 | 437312.16 |
| n91 | 2276859.59 | 436979.63 | n231 | 2276760.14 | 436920.8 | n371 | 2276593.83 | 437311.55 |
| n92 | 2276851.96 | 436983.81 | n232 | 2276755.8 | 436931.7 | n372 | 2276585.43 | 437312.99 |
| n93 | 2276842.31 | 437016.58 | n233 | 2276748.63 | 436950.41 | n373 | 2276585.3 | 437312.28 |
| n94 | 2276839.44 | 437015.78 | n234 | 2276754.09 | 436962.68 | n374 | 2276579.77 | 437306.41 |
| n95 | 2276833.23 | 437036.19 | n235 | 2276755.38 | 436970.77 | n375 | 2276580.02 | 437296.31 |
| n96 | 2276826.06 | 437068.61 | n236 | 2276753.09 | 436976.66 | n376 | 2276585.22 | 437281.87 |
| n97 | 2276815.97 | 437097.96 | n237 | 2276753.02 | 436982.24 | n377 | 2276594.11 | 437093.15 |
| n98 | 2276810.24 | 437114.57 | n238 | 2276743.85 | 436982.17 | n378 | 2276595.88 | 437255.93 |
| n99 | 2276806.78 | 437125.07 | n239 | 2276723.02 | 436981.94 | n379 | 2276598.87 | 437250.6 |
| n100 | 2276802.86 | 437129.85 | n240 | 2276718.86 | 436986.01 | n380 | 2276605.23 | 437239.61 |
| n101 | 2276822.17 | 437126.07 | n241 | 2276703.08 | 436990.06 | n381 | 2276625.04 | 437220.97 |
| n102 | 2276811.82 | 437122.56 | n242 | 2276666.05 | 436989.67 | n382 | 2276632.03 | 437214.79 |
| n103 | 2276819.75 | 437099.26 | n243 | 2276666.11 | 436983.82 | n383 | 2276640.85 | 437201.4 |
| n104 | 2276829.92 | 437069.69 | n244 | 2276665.83 | 436982.18 | n384 | 2276653.51 | 437183.39 |
| n105 | 2276837.1 | 437037.2 | n245 | 2276663 | 436979.28 | n385 | 2276656.41 | 437178.86 |
| n106 | 2 | | | | | | | |

Документация по планировке территории (проект планировки и проект межевания территории) для размещения линейного объекта:
«Газификация северной части Лабинского городского поселения Лабинского района»

Чертеж межевания территории
(материалы по обоснованию проекта межевания территории)



КАТАЛОГ
координат углов поворота характерных точек красных линий сооружения:
«Газификация северной части Лабинского городского поселения Лабинского района»

| N N точек | Координаты | |
|-----------|------------|-----------|
| | Y | X |
| n1 | 2278075.51 | 436207.01 |
| n2 | 2278074.34 | 436206.11 |
| n3 | 2278093.41 | 436181.63 |
| n4 | 2278128.63 | 436134.16 |
| n5 | 2278147.68 | 436108.57 |
| n6 | 2278165.85 | 436083.76 |
| n7 | 2278189.24 | 436053.27 |
| n8 | 2278196.02 | 436044.24 |
| n9 | 2278209.49 | 436024.85 |
| n10 | 2278214.07 | 436013.55 |
| n11 | 2278214.7 | 436013.73 |
| n12 | 2278216.27 | 436014.87 |
| n13 | 2278217.45 | 436013.26 |
| n14 | 2278218.63 | 436011.64 |
| n15 | 2278216.67 | 436010.21 |
| n16 | 2278215.63 | 436009.71 |
| n17 | 2278230.73 | 435982.39 |
| n18 | 2278232.65 | 435979.69 |
| n19 | 2278243.6 | 435987.49 |
| n20 | 2278296.66 | 435916.26 |
| n21 | 2278321.94 | 435882.28 |
| n22 | 2278348.36 | 435846.87 |
| n23 | 2278348.4 | 435846.83 |
| n24 | 2278354.52 | 435841.25 |
| n25 | 2278402.97 | 435776.14 |
| n26 | 2278416.43 | 435759.14 |
| n27 | 2278434.21 | 435736.34 |
| n28 | 2278433.05 | 435735.46 |
| n29 | 2278447.03 | 435717.54 |
| n30 | 2278451.21 | 435711.47 |
| n31 | 2278464.35 | 435695.12 |
| n32 | 2278479.48 | 435676.31 |
| n33 | 2278493.35 | 435659.34 |
| n34 | 2278517.23 | 435634.29 |
| n35 | 2278529.72 | 435618.93 |
| n36 | 2278536.9 | 435611.86 |
| n37 | 2278530.63 | 435605.48 |
| n38 | 2278543.79 | 435592.54 |
| n39 | 2278585.81 | 435537.19 |
| n40 | 2278594.66 | 435543.7 |
| n41 | 2278606.08 | 435528.19 |
| n42 | 2278611.61 | 435520.87 |
| n43 | 2278625.79 | 435503.48 |
| n44 | 2278641 | 435484.88 |
| n45 | 2278651.67 | 435471.21 |
| n46 | 2278645.8 | 435466.62 |
| n47 | 2278668.05 | 435438.56 |
| n48 | 2278705.89 | 435389.4 |
| n49 | 2278728.28 | 435360.61 |
| n50 | 2278721.4 | 435355.26 |
| n51 | 2278751.36 | 435318.34 |
| n52 | 2278782.54 | 435282.82 |
| n53 | 2278787.06 | 435286.78 |
| n54 | 2278814.67 | 435255.74 |
| n55 | 2278818.33 | 435252.24 |
| n56 | 2278816.36 | 435250.17 |
| n57 | 2278839.28 | 435228.64 |
| n58 | 2278838.69 | 435228.01 |
| n59 | 2278840.12 | 435226.63 |
| n60 | 2278838.61 | 435225.29 |
| n61 | 2278838.61 | 435225.29 |
| n62 | 2278845.87 | 435218.37 |
| n63 | 2278880.57 | 435185.96 |
| n64 | 2278893.56 | 435168.88 |
| n65 | 2278919.15 | 435144.97 |
| n66 | 2278920.54 | 435146.46 |
| n67 | 2278932.74 | 435134.67 |
| n68 | 2278945.64 | 435121.96 |
| n69 | 2278955.18 | 435132.57 |
| n70 | 2278997.88 | 435094.19 |
| n71 | 2278994.25 | 435090.16 |
| n72 | 2279012.58 | 435073.59 |
| n73 | 2279029.85 | 435058.97 |
| n74 | 2279063.85 | 435026.27 |
| n75 | 2279081.99 | 435009.65 |
| n76 | 2279095.94 | 434998.23 |
| n77 | 2279107.14 | 434987.5 |
| n78 | 2279114.66 | 434995.35 |
| n79 | 2279114.66 | 434995.35 |
| n80 | 2279118.94 | 434991.12 |
| n81 | 2279118.94 | 434991.12 |
| n82 | 2279116.08 | 434988.28 |
| n83 | 2279114.72 | 434989.63 |
| n84 | 2279110.02 | 434984.73 |
| n85 | 2279119.84 | 434975.32 |
| n86 | 2279128.99 | 434970.57 |
| n87 | 2279155.14 | 434951.2 |
| n88 | 2279166.95 | 434942.09 |
| n89 | 2279177.6 | 434933.74 |
| n90 | 2279198.38 | 434913.46 |
| n91 | 2279206 | 434907.05 |
| n92 | 2279201.58 | 434901.96 |
| n93 | 2279220.8 | 434885.77 |
| n94 | 2279232.4 | 434876.63 |
| n95 | 2279237.57 | 434877.2 |
| n96 | 2279248.28 | 434868.71 |
| n97 | 2279248.9 | 434868.17 |
| n98 | 2279287.72 | 434834.61 |
| n99 | 2279289.75 | 434836.89 |
| n100 | 2279340.04 | 434792.08 |
| n101 | 2279334.55 | 434785.92 |
| n102 | 2279371.84 | 434753.15 |
| n103 | 2279376.75 | 434748.82 |
| n104 | 2279378.45 | 434750.76 |
| n105 | 2279404.88 | 434727.42 |
| n106 | 2279406.29 | 434729.03 |
| n107 | 2279431.05 | 434706.6 |
| n108 | 2279429.68 | 434705.09 |
| n109 | 2279447.09 | 434689.15 |
| n110 | 2279457.33 | 434679.53 |
| n111 | 2279471.4 | 434667.67 |

| УСЛОВНЫЕ ОБОЗНАЧЕНИЯ | |
|----------------------|--|
| | - проектируемый газопровод низкого давления |
| | - проектируемый газопровод высокого давления |
| | - характеристическая поворотная точка красных линий |
| | - кадастровый номер земельного участка |
| | - граница кадастрового квартала |
| | - номер кадастрового квартала |
| | - граница проектируемой территории |
| | - охранная зона ПС 110 / 35/10 кВ Лабинск 2 |
| | - охранная зона существующего газопровода |
| | - охранная зона существующей ВЛ 10-10кВ Лабинск 1 |
| | - красные линии |
| | - охранная зона существующего водопровода |
| | - дорога с некапитальным покрытием |
| | - ограждения |
| | - границы существующих земельных участков учтенных в ГТКН |
| | - жилая застройка с особыми условиями использования территории, попадающие в водоохранную зону |
| | - охранная зона подземной теплотрассы |
| | - вода охранная зона р Лаба |

Том 3 "Проект межевания территории"

Документация по планировке территории (проект планировки и проект межевания территории) для размещения линейного объекта:
«Газификация северной части Лабинского городского поселения Лабинского района»

| | | | | |
|------|------------|------------|---------|-------|
| Изм. | Колуч | Лист № док | Подпись | Дата |
| | Разработал | Мазурин | | 10.17 |

Газопроводы высокого и низкого давления

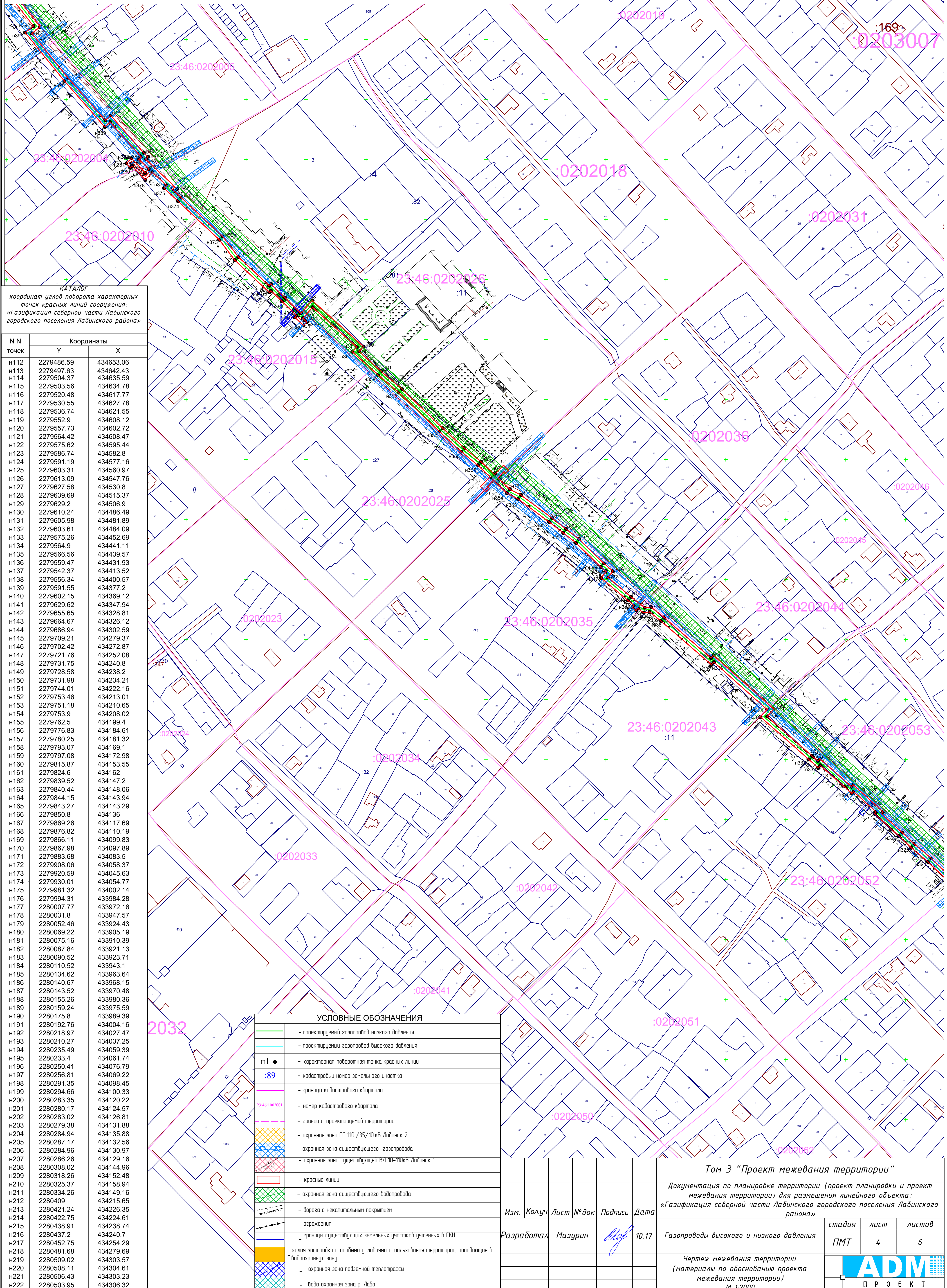
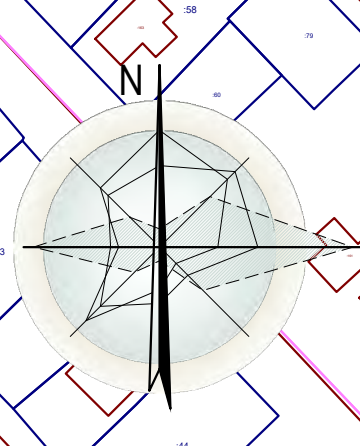
| | | |
|--------|------|--------|
| стадия | лист | листов |
| ПМТ | 3 | 6 |

Чертеж межевания территории
(материалы по обоснованию проекта межевания территории)
М 1:2000

ПРОЕКТ

Документация по планировке территории (проект планировки и проект межевания территории) для размещения линейного объекта:
«Газификация северной части Лабинского городского поселения Лабинского района»

Чертеж межевания территории
(материалы по обоснованию проекта межевания территории)



КАТАЛОГ
координат узлов поворота характерных точек красных линий сооружения:
«Газификация северной части Лабинского городского поселения Лабинского района»

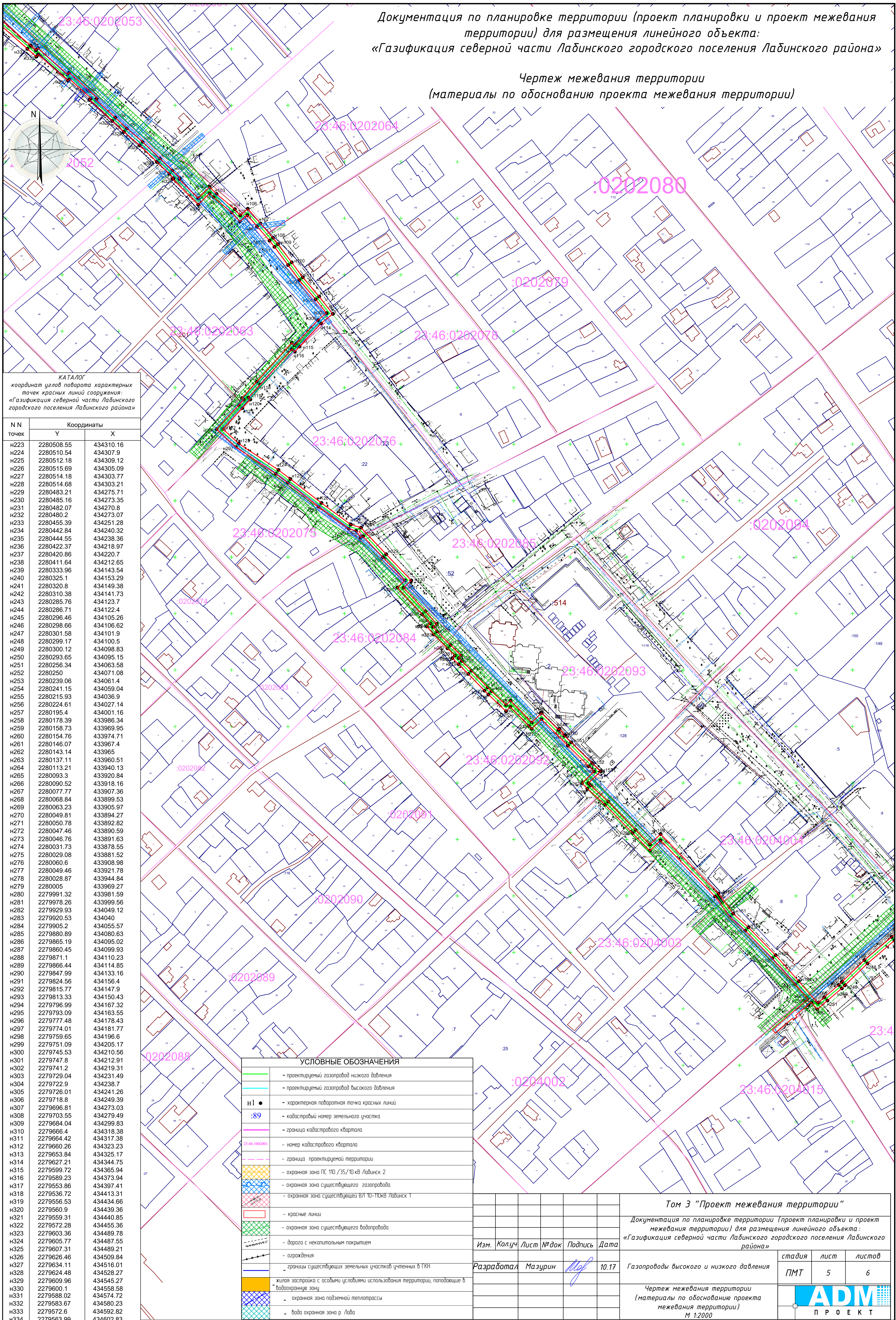
| N N точек | Координаты | |
|-----------|------------|-----------|
| | Y | X |
| n112 | 2279486.59 | 434653.06 |
| n113 | 2279497.63 | 434642.43 |
| n114 | 2279504.37 | 434635.59 |
| n115 | 2279503.56 | 434634.78 |
| n116 | 2279520.48 | 434617.77 |
| n117 | 2279530.55 | 434627.78 |
| n118 | 2279536.74 | 434621.55 |
| n119 | 2279552.9 | 434608.12 |
| n120 | 2279557.73 | 434602.72 |
| n121 | 2279564.42 | 434608.47 |
| n122 | 2279575.62 | 434595.44 |
| n123 | 2279586.74 | 434582.8 |
| n124 | 2279591.19 | 434577.16 |
| n125 | 2279603.31 | 434560.97 |
| n126 | 2279613.09 | 434547.76 |
| n127 | 2279627.58 | 434530.8 |
| n128 | 2279639.69 | 434515.37 |
| n129 | 2279629.2 | 434506.9 |
| n130 | 2279610.24 | 434486.49 |
| n131 | 2279605.98 | 434481.89 |
| n132 | 2279603.61 | 434484.09 |
| n133 | 2279575.26 | 434452.69 |
| n134 | 2279564.9 | 434441.11 |
| n135 | 2279566.56 | 434439.57 |
| n136 | 2279559.47 | 434431.93 |
| n137 | 2279542.37 | 434413.52 |
| n138 | 2279556.34 | 434400.57 |
| n139 | 2279591.55 | 434377.2 |
| n140 | 2279602.15 | 434369.12 |
| n141 | 2279629.62 | 434347.94 |
| n142 | 2279655.65 | 434328.81 |
| n143 | 2279664.67 | 434326.12 |
| n144 | 2279686.94 | 434302.59 |
| n145 | 2279709.21 | 434279.37 |
| n146 | 2279702.42 | 434272.87 |
| n147 | 2279721.76 | 434252.08 |
| n148 | 2279731.75 | 434240.8 |
| n149 | 2279728.58 | 434238.2 |
| n150 | 2279731.98 | 434234.21 |
| n151 | 2279744.01 | 434222.16 |
| n152 | 2279753.46 | 434213.01 |
| n153 | 2279751.18 | 434210.65 |
| n154 | 2279753.9 | 434208.02 |
| n155 | 2279762.5 | 434199.4 |
| n156 | 2279776.83 | 434184.61 |
| n157 | 2279780.25 | 434181.32 |
| n158 | 2279793.07 | 434169.1 |
| n159 | 2279797.08 | 434172.98 |
| n160 | 2279815.87 | 434153.55 |
| n161 | 2279824.6 | 434162 |
| n162 | 2279839.52 | 434147.2 |
| n163 | 2279840.44 | 434148.06 |
| n164 | 2279844.15 | 434143.94 |
| n165 | 2279843.27 | 434143.29 |
| n166 | 2279850.8 | 434136 |
| n167 | 2279869.26 | 434117.69 |
| n168 | 2279876.82 | 434110.19 |
| n169 | 2279866.11 | 434099.83 |
| n170 | 2279867.98 | 434097.89 |
| n171 | 2279883.68 | 434083.5 |
| n172 | 2279908.06 | 434058.37 |
| n173 | 2279920.59 | 434045.63 |
| n174 | 2279930.01 | 434054.77 |
| n175 | 2279981.32 | 434002.14 |
| n176 | 2279994.31 | 433984.28 |
| n177 | 2280007.77 | 433972.16 |
| n178 | 2280031.8 | 433947.57 |
| n179 | 2280052.46 | 433924.43 |
| n180 | 2280069.22 | 433905.19 |
| n181 | 2280075.16 | 433910.39 |
| n182 | 2280087.84 | 433921.13 |
| n183 | 2280090.52 | 433923.71 |
| n184 | 2280110.52 | 433943.1 |
| n185 | 2280134.62 | 433963.64 |
| n186 | 2280140.67 | 433968.15 |
| n187 | 2280143.52 | 433970.48 |
| n188 | 2280155.26 | 433980.36 |
| n189 | 2280159.24 | 433975.59 |
| n190 | 2280175.8 | 433989.39 |
| n191 | 2280192.76 | 434004.16 |
| n192 | 2280218.97 | 434027.47 |
| n193 | 2280210.27 | 434037.25 |
| n194 | 2280235.49 | 434059.39 |
| n195 | 2280233.4 | 434061.74 |
| n196 | 2280250.41 | 434076.79 |
| n197 | 2280256.81 | 434069.22 |
| n198 | 2280291.35 | 434098.45 |
| n199 | 2280294.66 | 434100.33 |
| n200 | 2280283.35 | 434120.22 |
| n201 | 2280280.17 | 434124.57 |
| n202 | 2280283.02 | 434126.81 |
| n203 | 2280279.38 | 434131.88 |
| n204 | 2280284.94 | 434135.88 |
| n205 | 2280287.17 | 434132.56 |
| n206 | 2280284.96 | 434130.97 |
| n207 | 2280286.26 | 434129.16 |
| n208 | 2280308.02 | 434144.96 |
| n209 | 2280318.26 | 434152.48 |
| n210 | 2280325.37 | 434158.94 |
| n211 | 2280334.26 | 434149.16 |
| n212 | 2280409 | 434215.65 |
| n213 | 2280421.24 | 434226.35 |
| n214 | 2280422.75 | 434224.64 |
| n215 | 2280438.91 | 434238.74 |
| n216 | 2280437.2 | 434240.7 |
| n217 | 2280452.75 | 434244.29 |
| n218 | 2280481.68 | 434279.69 |
| n219 | 2280509.02 | 434303.57 |
| n220 | 2280508.11 | 434304.61 |
| n221 | 2280506.43 | 434303.23 |
| n222 | 2280503.95 | 434306.32 |

| УСЛОВНЫЕ ОБОЗНАЧЕНИЯ | |
|----------------------|--|
| | - проектируемый газопровод низкого давления |
| | - проектируемый газопровод высокого давления |
| | - характерная поворотная точка красных линий |
| | - кадастровый номер земельного участка |
| | - граница кадастрового квартала |
| | - граница проектируемой территории |
| | - охранная зона ПС 110 /35/10 кВ Лабинск 2 |
| | - охранная зона существующего газопровода |
| | - охранная зона существующей ВЛ 10-10кВ Лабинск 1 |
| | - красные линии |
| | - охранная зона существующего водопровода |
| | - дороги с некапитальным покрытием |
| | - ограждения |
| | - границы существующих земельных участков учтенных в ГТН |
| | - жилая застройка с особыми условиями использования территории, попадающие в водоохранную зону |
| | - охранная зона подземной теплотрассы |
| | - вода охранная зона р. Лаба |

| Том 3 "Проект межевания территории" | | | | | | | | | | | |
|---|------------|---------|-------|---------|-------|--------|------|--------|-----|---|---|
| Документация по планировке территории (проект планировки и проект межевания территории) для размещения линейного объекта: «Газификация северной части Лабинского городского поселения Лабинского района» | | | | | | | | | | | |
| Изм. | Колуч | Лист | № док | Подпись | Дата | | | | | | |
| | Разработал | Мазурин | | | 10.17 | | | | | | |
| Газопроводы высокого и низкого давления | | | | | | | | | | | |
| <table border="1"> <thead> <tr> <th>стадия</th> <th>лист</th> <th>листов</th> </tr> </thead> <tbody> <tr> <td>ПМТ</td> <td>4</td> <td>6</td> </tr> </tbody> </table> | | | | | | стадия | лист | листов | ПМТ | 4 | 6 |
| стадия | лист | листов | | | | | | | | | |
| ПМТ | 4 | 6 | | | | | | | | | |
| Чертеж межевания территории (материалы по обоснованию проекта межевания территории) М 1:2000 | | | | | | | | | | | |
| | | | | | | | | | | | |

Документация по планировке территории (проект планировки и проект межевания территории) для размещения линейного объекта:
«Газификация северной части Лабинского городского поселения Лабинского района»

Чертеж межевания территории
(материалы по обоснованию проекта межевания территории)



КАТАЛОГ
координат углов поворота характерных точек красных линий сооружения:
«Газификация северной части Лабинского городского поселения Лабинского района»

| N N точек | Координаты | |
|-----------|------------|-----------|
| | Y | X |
| n223 | 2280508.55 | 434310.16 |
| n224 | 2280510.54 | 434307.9 |
| n225 | 2280512.18 | 434309.12 |
| n226 | 2280515.69 | 434305.09 |
| n227 | 2280514.18 | 434303.77 |
| n228 | 2280514.68 | 434303.21 |
| n229 | 2280483.21 | 434275.71 |
| n230 | 2280485.16 | 434273.35 |
| n231 | 2280482.07 | 434270.8 |
| n232 | 2280480.2 | 434273.07 |
| n233 | 2280455.39 | 434251.28 |
| n234 | 2280442.84 | 434240.32 |
| n235 | 2280444.55 | 434238.36 |
| n236 | 2280422.37 | 434218.97 |
| n237 | 2280420.86 | 434220.7 |
| n238 | 2280411.64 | 434212.65 |
| n239 | 2280333.96 | 434143.54 |
| n240 | 2280325.1 | 434153.29 |
| n241 | 2280320.8 | 434149.38 |
| n242 | 2280310.38 | 434141.73 |
| n243 | 2280285.76 | 434123.7 |
| n244 | 2280286.71 | 434122.4 |
| n245 | 2280296.46 | 434105.26 |
| n246 | 2280298.66 | 434106.62 |
| n247 | 2280301.58 | 434101.9 |
| n248 | 2280299.17 | 434100.5 |
| n249 | 2280300.12 | 434098.83 |
| n250 | 2280293.65 | 434095.15 |
| n251 | 2280256.34 | 434063.58 |
| n252 | 2280250 | 434071.08 |
| n253 | 2280239.06 | 434061.4 |
| n254 | 2280241.15 | 434059.04 |
| n255 | 2280215.93 | 434036.9 |
| n256 | 2280224.61 | 434027.14 |
| n257 | 2280195.4 | 434001.16 |
| n258 | 2280178.39 | 433986.34 |
| n259 | 2280158.73 | 433969.95 |
| n260 | 2280154.76 | 433974.71 |
| n261 | 2280146.07 | 433967.4 |
| n262 | 2280143.14 | 433965 |
| n263 | 2280137.11 | 433960.51 |
| n264 | 2280113.21 | 433940.13 |
| n265 | 2280093.3 | 433920.84 |
| n266 | 2280090.52 | 433918.16 |
| n267 | 2280077.77 | 433907.36 |
| n268 | 2280068.84 | 433899.53 |
| n269 | 2280063.23 | 433905.97 |
| n270 | 2280049.81 | 433894.27 |
| n271 | 2280050.78 | 433892.82 |
| n272 | 2280047.46 | 433890.59 |
| n273 | 2280046.76 | 433891.63 |
| n274 | 2280031.73 | 433878.55 |
| n275 | 2280029.08 | 433881.52 |
| n276 | 2280060.6 | 433908.98 |
| n277 | 2280049.46 | 433921.78 |
| n278 | 2280028.87 | 433944.84 |
| n279 | 2280005 | 433969.27 |
| n280 | 2279991.32 | 433981.59 |
| n281 | 2279978.26 | 433999.56 |
| n282 | 2279929.93 | 434049.12 |
| n283 | 2279920.53 | 434040 |
| n284 | 2279905.2 | 434055.57 |
| n285 | 2279880.89 | 434080.63 |
| n286 | 2279865.19 | 434095.02 |
| n287 | 2279860.45 | 434099.93 |
| n288 | 2279871.1 | 434110.23 |
| n289 | 2279866.44 | 434114.85 |
| n290 | 2279847.99 | 434133.16 |
| n291 | 2279824.56 | 434156.4 |
| n292 | 2279815.77 | 434147.9 |
| n293 | 2279813.33 | 434150.43 |
| n294 | 2279796.99 | 434167.32 |
| n295 | 2279793.09 | 434163.55 |
| n296 | 2279777.48 | 434178.43 |
| n297 | 2279774.01 | 434181.77 |
| n298 | 2279759.65 | 434196.6 |
| n299 | 2279751.09 | 434205.17 |
| n300 | 2279745.53 | 434210.56 |
| n301 | 2279747.8 | 434212.91 |
| n302 | 2279741.2 | 434219.31 |
| n303 | 2279729.04 | 434231.49 |
| n304 | 2279722.9 | 434238.7 |
| n305 | 2279726.01 | 434241.26 |
| n306 | 2279718.8 | 434249.39 |
| n307 | 2279696.81 | 434273.03 |
| n308 | 2279703.55 | 434279.49 |
| n309 | 2279684.04 | 434299.83 |
| n310 | 2279666.4 | 434318.38 |
| n311 | 2279664.42 | 434317.38 |
| n312 | 2279660.26 | 434323.23 |
| n313 | 2279653.84 | 434325.17 |
| n314 | 2279627.21 | 434344.75 |
| n315 | 2279599.72 | 434365.94 |
| n316 | 2279589.23 | 434373.94 |
| n317 | 2279553.86 | 434397.41 |
| n318 | 2279536.72 | 434413.31 |
| n319 | 2279556.53 | 434434.66 |
| n320 | 2279560.9 | 434439.36 |
| n321 | 2279559.31 | 434440.85 |
| n322 | 2279572.28 | 434455.36 |
| n323 | 2279603.36 | 434489.78 |
| n324 | 2279605.77 | 434487.55 |
| n325 | 2279607.31 | 434489.21 |
| n326 | 2279626.46 | 434509.84 |
| n327 | 2279634.11 | 434516.01 |
| n328 | 2279624.48 | 434528.27 |
| n329 | 2279609.96 | 434545.27 |
| n330 | 2279600.1 | 434558.58 |
| n331 | 2279588.02 | 434574.72 |
| n332 | 2279583.67 | 434580.23 |
| n333 | 2279572.6 | 434592.82 |
| n334 | 2279563.99 | 434602.83 |

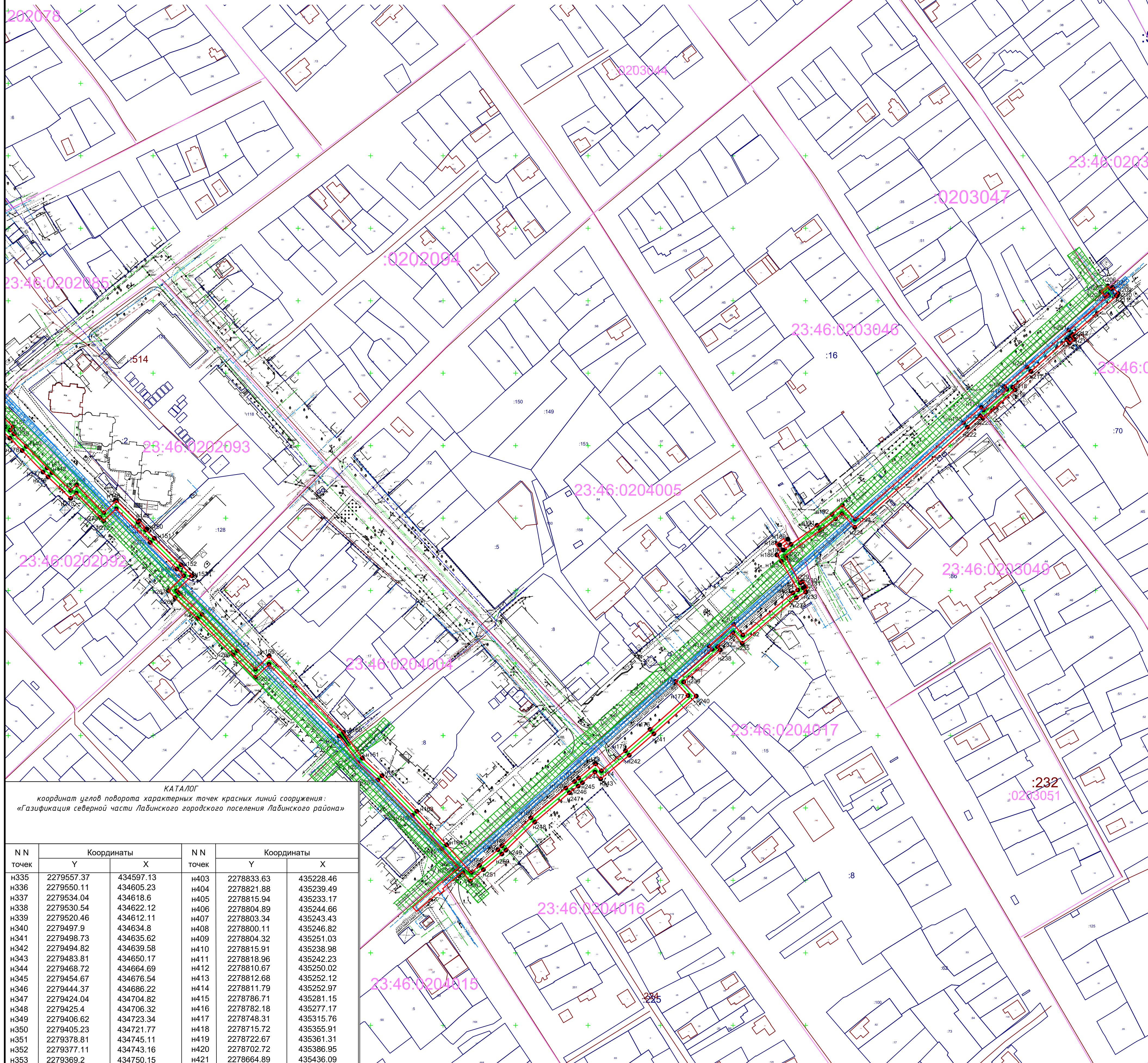
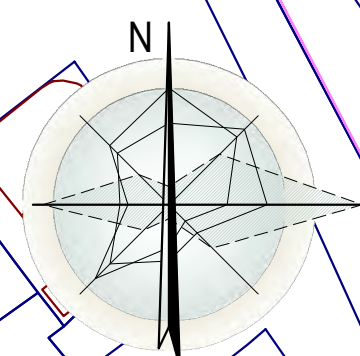
УСЛОВНЫЕ ОБОЗНАЧЕНИЯ

| | |
|--|--|
| | - проектируемый газопровод низкого давления |
| | - проектируемый газопровод высокого давления |
| | - характерная поворотная точка красных линий |
| | - кадастровый номер земельного участка |
| | - граница кадастрового квартала |
| | - номер кадастрового квартала |
| | - граница проектируемой территории |
| | - охранная зона ПС 110 /35/10 кВ Лабинск 2 |
| | - охранная зона существующего газопровода |
| | - охранная зона существующей ВЛ 10-10кВ Лабинск 1 |
| | - красные линии |
| | - охранная зона существующего водопровода |
| | - дороги с некапитальным покрытием |
| | - ограждения |
| | - границы существующих земельных участков учтенных в ГТН |
| | - жилая застройка с особыми условиями использования территории, попадающие в водоохранную зону |
| | - охранная зона подземной теплотрассы |
| | - вода охранная зона р. Лаба |

| Том 3 "Проект межевания территории" | | | | |
|---|---------|--------|-------|---------|
| Документация по планировке территории (проект планировки и проект межевания территории) для размещения линейного объекта: «Газификация северной части Лабинского городского поселения Лабинского района» | | | | |
| Изм. | Колуч | Лист | № док | Подпись |
| | | | | |
| Разработал | Мазурин | | | |
| Газопроводы высокого и низкого давления | | | | |
| стадия | лист | листов | | |
| ПМТ | 5 | 6 | | |
| Чертеж межевания территории (материалы по обоснованию проекта межевания территории) М 1:2000 | | | | |
| | | | | |
| ПРОЕКТ | | | | |

Документация по планировке территории (проект планировки и проект межевания территории) для размещения линейного объекта:
«Газификация северной части Лабинского городского поселения Лабинского района»

Чертеж межевания территории
(материалы по обоснованию проекта межевания территории)



КАТАЛОГ
координат углов поворота характерных точек красных линий сооружения:
«Газификация северной части Лабинского городского поселения Лабинского района»

| N N точек | Координаты | | N N точек | Координаты | |
|-----------|------------|-----------|-----------|------------|-----------|
| | Y | X | | Y | X |
| n335 | 2279557.37 | 434597.13 | n403 | 2278833.63 | 435228.46 |
| n336 | 2279550.11 | 434605.23 | n404 | 2278821.88 | 435239.49 |
| n337 | 2279534.04 | 434618.6 | n405 | 2278815.94 | 435233.17 |
| n338 | 2279530.54 | 434622.12 | n406 | 2278804.89 | 435244.66 |
| n339 | 2279520.46 | 434612.11 | n407 | 2278803.34 | 435243.43 |
| n340 | 2279497.9 | 434634.8 | n408 | 2278800.11 | 435246.82 |
| n341 | 2279498.73 | 434635.62 | n409 | 2278804.32 | 435251.03 |
| n342 | 2279494.82 | 434639.58 | n410 | 2278815.91 | 435238.98 |
| n343 | 2279483.81 | 434650.17 | n411 | 2278818.96 | 435242.23 |
| n344 | 2279468.72 | 434664.69 | n412 | 2278810.67 | 435250.02 |
| n345 | 2279454.67 | 434676.54 | n413 | 2278812.68 | 435252.12 |
| n346 | 2279444.37 | 434686.22 | n414 | 2278811.79 | 435252.97 |
| n347 | 2279424.04 | 434704.82 | n415 | 2278786.71 | 435281.15 |
| n348 | 2279425.4 | 434706.32 | n416 | 2278782.18 | 435277.17 |
| n349 | 2279406.62 | 434723.34 | n417 | 2278748.31 | 435315.76 |
| n350 | 2279405.23 | 434721.77 | n418 | 2278715.72 | 435355.91 |
| n351 | 2279378.81 | 434745.11 | n419 | 2278722.67 | 435361.31 |
| n352 | 2279377.11 | 434743.16 | n420 | 2278702.72 | 435386.95 |
| n353 | 2279369.2 | 434750.15 | n421 | 2278664.89 | 435436.09 |
| n354 | 2279328.88 | 434785.57 | n422 | 2278640.16 | 435467.3 |
| n355 | 2279334.39 | 434791.76 | n423 | 2278646.06 | 435471.9 |
| n356 | 2279290.07 | 434831.24 | n424 | 2278637.87 | 435482.38 |
| n357 | 2279288.08 | 434829.01 | n425 | 2278622.69 | 435500.95 |
| n358 | 2279246.28 | 434865.15 | n426 | 2278608.46 | 435518.4 |
| n359 | 2279245.72 | 434865.63 | n427 | 2278602.88 | 435525.8 |
| n360 | 2279236.37 | 434873.04 | n428 | 2278593.81 | 435538.11 |
| n361 | 2279231.21 | 434872.48 | n429 | 2278585 | 435531.63 |
| n362 | 2279226.61 | 434876.11 | n430 | 2278571.62 | 435549.26 |
| n363 | 2279225.08 | 434874.19 | n431 | 2278569.04 | 435547.48 |
| n364 | 2279221.95 | 434876.68 | n432 | 2278564.9 | 435553.42 |
| n365 | 2279223.47 | 434878.58 | n433 | 2278567.21 | 435555.05 |
| n366 | 2279218.28 | 434882.67 | n434 | 2278556.87 | 435568.7 |
| n367 | 2279195.89 | 434901.52 | n435 | 2278553.68 | 435566.29 |
| n368 | 2279200.31 | 434906.6 | n436 | 2278551.27 | 435569.49 |
| n369 | 2279195.69 | 434910.49 | n437 | 2278554.45 | 435571.91 |
| n370 | 2279174.96 | 434930.73 | n438 | 2278540.78 | 435589.89 |
| n371 | 2279164.49 | 434938.94 | n439 | 2278524.97 | 435605.44 |
| n372 | 2279152.73 | 434948.01 | n440 | 2278531.24 | 435611.82 |
| n373 | 2279126.86 | 434967.17 | n441 | 2278526.75 | 435616.23 |
| n374 | 2279117.48 | 434972.04 | n442 | 2278514.23 | 435631.65 |
| n375 | 2279106.19 | 434982.86 | n443 | 2278490.35 | 435656.69 |
| n376 | 2279101.1 | 434977.56 | n444 | 2278476.37 | 435673.79 |
| n377 | 2279102.75 | 434975.87 | n445 | 2278461.24 | 435692.61 |
| n378 | 2279099.78 | 434973.23 | n446 | 2278448 | 435709.08 |
| n379 | 2279099.78 | 434973.23 | n447 | 2278443.8 | 435715.17 |
| n380 | 2279095.54 | 434977.54 | n448 | 2278427.42 | 435736.18 |
| n381 | 2279103.3 | 434985.63 | n449 | 2278428.57 | 435737.06 |
| n382 | 2279093.28 | 434995.24 | n450 | 2278413.28 | 435756.67 |
| n383 | 2279079.37 | 435006.63 | n451 | 2278399.8 | 435773.71 |
| n384 | 2279061.11 | 435023.36 | n452 | 2278351.54 | 435838.56 |
| n385 | 2279027.16 | 435056 | n453 | 2278345.34 | 435844.21 |
| n386 | 2279009.95 | 435070.58 | n454 | 2278324.76 | 435871.85 |
| n387 | 2278998.61 | 435089.87 | n455 | 2278301.48 | 435903.11 |
| n388 | 2278992.23 | 435093.89 | n456 | 2278293.48 | 435913.84 |
| n389 | 2278955.48 | 435126.92 | n457 | 2278242.73 | 435981.96 |
| n390 | 2278947.26 | 435117.77 | n458 | 2278231.71 | 435974.11 |
| n391 | 2278950.62 | 435114.57 | n459 | 2278227.34 | 435980.26 |
| n392 | 2278947.63 | 435111.7 | n460 | 2278212.03 | 436007.92 |
| n393 | 2278945.4 | 435114.02 | n461 | 2278205.95 | 436022.93 |
| n394 | 2278940.45 | 435118.74 | n462 | 2278192.77 | 436041.9 |
| n395 | 2278941.82 | 435120.11 | n463 | 2278186.05 | 436050.86 |
| n396 | 2278929.95 | 435131.81 | n464 | 2278162.65 | 436081.36 |
| n397 | 2278920.68 | 435140.76 | n465 | 2278144.46 | 436106.19 |
| n398 | 2278919.34 | 435139.32 | n466 | 2278125.42 | 436131.77 |
| n399 | 2278890.58 | 435166.18 | n467 | 2278090.23 | 436179.21 |
| n400 | 2278877.59 | 435183.27 | n468 | 2278068.71 | 436206.82 |
| n401 | 2278843.14 | 435215.45 | n469 | 2278071.48 | 436208.96 |
| n402 | 2278831.56 | 435226.24 | n470 | 2278073.06 | 436210.18 |

УСЛОВНЫЕ ОБОЗНАЧЕНИЯ

- проектируемый газопровод низкого давления
- проектируемый газопровод высокого давления
- n1 • - характерная поворотная точка красных линий
- :89 - кадастровый номер земельного участка
- граница кадастрового квартала
- 23:46:1002001 - номер кадастрового квартала
- граница проектируемой территории
- охранная зона ПС 110 /35/10 кВ Лабинск 2
- охранная зона существующего газопровода
- охранная зона существующего ВЛ 10-110кВ Лабинск 1
- красные линии
- охранная зона существующего водопровода
- дорога с некапитальным покрытием
- ограждения
- границы существующих земельных участков учтенных в ГКН
- жилая застройка с особыми условиями использования территории, попадающие в водоохранную зону
- охранная зона подземной теплотрассы
- вода охранная зона р. Лаба

Том 3 "Проект межевания территории"

Документация по планировке территории (проект планировки и проект межевания территории) для размещения линейного объекта:
«Газификация северной части Лабинского городского поселения Лабинского района»

| Изм. | Колуч | Лист № док | Подпись | Дата | стадия | лист | листов |
|------|------------|------------|----------------|-------|--------|------|--------|
| | Разработал | Мазурин | <i>Мазурин</i> | 10.17 | ПМТ | 6 | 6 |

Чертеж межевания территории
(материалы по обоснованию проекта межевания территории)
М 1:2000

ADM
ПРОЕКТ